

# ОПИСАНИЕ МЕСТОПОЛОЖЕНИЯ ГРАНИЦ

Поселок Красный Колос Рассветовского сельского поселения Аксайского района  
Ростовской области

(наименование объекта, местоположение границ которого описано (далее - объект))

## Раздел 1

Сведения об объекте		
№ п/п	Характеристики объекта	Описание характеристик
1	2	3
1.	Местоположение объекта	Ростовская область, Аксайский район, Рассветовское сельское поселение, поселок Красный Колос
2.	Площадь объекта +/- величина погрешности определения площади (Р +/- Дельта Р)	5488581 кв. м
3.	Иные характеристики объекта	-

## Раздел 2

Сведения о местоположении границ объекта					
1. Система координат <u>МСК-61 (зона 2)</u>					
2. Сведения о характерных точках границ объекта					
Обозначение характерных точек границ	Координаты, м		Метод определения координат характерной точки	Средняя квадратическая погрешность положения характерной точки (Mt), м	Описание обозначения точки на местности (при наличии)
	X	Y			
1	2	3	4	5	6
1	442983.82	2220350.07	Картометрический метод	2.50	-
2	442959.50	2220431.83	Картометрический метод	2.50	-
3	442950.23	2220461.00	Картометрический метод	2.50	-
4	442943.51	2220476.55	Картометрический метод	2.50	-
5	442937.18	2220491.19	Картометрический метод	2.50	-
6	442936.59	2220492.55	Картометрический метод	2.50	-
7	442929.45	2220509.06	Картометрический метод	2.50	-
8	442917.59	2220536.51	Картометрический метод	2.50	-
9	442910.80	2220552.22	Картометрический метод	2.50	-
10	442902.39	2220571.67	Картометрический метод	2.50	-
11	442899.05	2220579.40	Картометрический метод	2.50	-
12	442898.70	2220596.50	Картометрический метод	2.50	-
13	442898.18	2220622.04	Картометрический метод	2.50	-
14	442897.65	2220647.87	Картометрический метод	2.50	-

1	2	3	4	5	6
15	442897.12	2220673.84	Картометрический метод	2.50	-
16	442896.58	2220699.90	Картометрический метод	2.50	-
17	442896.04	2220726.19	Картометрический метод	2.50	-
18	442895.50	2220752.62	Картометрический метод	2.50	-
19	442894.96	2220779.17	Картометрический метод	2.50	-
20	442894.41	2220805.95	Картометрический метод	2.50	-
21	442893.86	2220832.85	Картометрический метод	2.50	-
22	442893.31	2220859.99	Картометрический метод	2.50	-
23	442892.74	2220887.67	Картометрический метод	2.50	-
24	442892.17	2220915.23	Картометрический метод	2.50	-
25	442891.60	2220943.39	Картометрический метод	2.50	-
26	442891.02	2220971.57	Картометрический метод	2.50	-
27	442890.43	2221000.25	Картометрический метод	2.50	-
28	442889.84	2221029.17	Картометрический метод	2.50	-
29	442889.25	2221058.16	Картометрический метод	2.50	-
30	442888.66	2221087.16	Картометрический метод	2.50	-
31	442888.05	2221116.65	Картометрический метод	2.50	-
32	442887.45	2221146.15	Картометрический метод	2.50	-
33	442886.84	2221176.14	Картометрический метод	2.50	-
34	442886.21	2221206.50	Картометрический метод	2.50	-

1	2	3	4	5	6
35	442885.59	2221237.13	Картометрический метод	2.50	-
36	442884.95	2221268.12	Картометрический метод	2.50	-
37	442884.32	2221299.12	Картометрический метод	2.50	-
38	442883.67	2221330.9	Картометрический метод	2.50	-
39	442882.40	2221390.89	Картометрический метод	2.50	-
40	442882.61	2221424.91	Картометрический метод	2.50	-
41	442882.82	2221457.93	Картометрический метод	2.50	-
42	442883.02	2221488.95	Картометрический метод	2.50	-
43	442883.21	2221519.97	Картометрический метод	2.50	-
44	442883.40	2221549.48	Картометрический метод	2.50	-
45	442883.58	2221578.50	Картометрический метод	2.50	-
46	442883.76	2221606.52	Картометрический метод	2.50	-
47	442883.93	2221634.03	Картометрический метод	2.50	-
48	442884.11	2221661.05	Картометрический метод	2.50	-
49	442884.27	2221687.57	Картометрический метод	2.50	-
50	442884.43	2221712.77	Картометрический метод	2.50	-
51	442884.59	2221737.78	Картометрический метод	2.50	-
52	442884.74	2221762.11	Картометрический метод	2.50	-
53	442884.90	2221785.63	Картометрический метод	2.50	-
54	442885.06	2221808.24	Картометрический метод	2.50	-



1	2	3	4	5	6
55	442885.21	2221830.05	Картометрический метод	2.50	-
56	442885.36	2221851.57	Картометрический метод	2.50	-
57	442885.51	2221872.68	Картометрический метод	2.50	-
58	442885.65	2221893.49	Картометрический метод	2.50	-
59	442885.80	2221914.01	Картометрический метод	2.50	-
60	442885.94	2221934.22	Картометрический метод	2.50	-
61	442886.08	2221954.13	Картометрический метод	2.50	-
62	442886.22	2221973.74	Картометрический метод	2.50	-
63	442886.36	2221993.56	Картометрический метод	2.50	-
64	442886.49	2222013.17	Картометрический метод	2.50	-
65	442886.63	2222032.68	Картометрический метод	2.50	-
66	442886.78	2222054.61	Картометрический метод	2.50	-
67	442883.62	2222054.64	Картометрический метод	2.50	-
68	442881.94	2222252.58	Картометрический метод	2.50	-
69	442888.16	2222252.76	Картометрический метод	2.50	-
70	442888.28	2222269.83	Картометрический метод	2.50	-
71	442888.40	2222286.90	Картометрический метод	2.50	-
72	442888.52	2222303.95	Картометрический метод	2.50	-
73	442887.7	2222303.93	Картометрический метод	2.50	-
74	442876.91	2223066.79	Картометрический метод	2.50	-

1	2	3	4	5	6
75	442878.56	2223066.81	Картометрический метод	2.50	-
76	442878.49	2223083.71	Картометрический метод	2.50	-
77	442878.43	2223099.31	Картометрический метод	2.50	-
78	442878.37	2223114.91	Картометрический метод	2.50	-
79	442878.31	2223130.52	Картометрический метод	2.50	-
80	442878.25	2223146.12	Картометрический метод	2.50	-
81	442878.19	2223161.72	Картометрический метод	2.50	-
82	442878.13	2223177.32	Картометрический метод	2.50	-
83	442878.07	2223192.92	Картометрический метод	2.50	-
84	442878.01	2223208.52	Картометрический метод	2.50	-
85	442877.95	2223224.12	Картометрический метод	2.50	-
86	442877.89	2223239.72	Картометрический метод	2.50	-
87	442877.83	2223255.32	Картометрический метод	2.50	-
88	442877.77	2223270.82	Картометрический метод	2.50	-
89	442877.71	2223286.32	Картометрический метод	2.50	-
90	442877.65	2223301.82	Картометрический метод	2.50	-
91	442877.59	2223317.32	Картометрический метод	2.50	-
92	442877.53	2223332.82	Картометрический метод	2.50	-
93	442877.47	2223347.83	Картометрический метод	2.50	-
94	442877.41	2223362.83	Картометрический метод	2.50	-

1	2	3	4	5	6
95	442877.36	2223377.83	Картометрический метод	2.50	-
96	442877.30	2223392.83	Картометрический метод	2.50	-
97	442877.24	2223407.83	Картометрический метод	2.50	-
98	442877.18	2223422.83	Картометрический метод	2.50	-
99	442877.12	2223437.83	Картометрический метод	2.50	-
100	442877.07	2223452.83	Картометрический метод	2.50	-
101	442877.01	2223467.83	Картометрический метод	2.50	-
102	442876.95	2223482.83	Картометрический метод	2.50	-
103	442876.84	2223511.83	Картометрический метод	2.50	-
104	442876.72	2223541.83	Картометрический метод	2.50	-
105	442876.21	2223675.20	Картометрический метод	2.50	-
106	442552.25	2223664.98	Картометрический метод	2.50	-
107	442509.44	2223663.13	Картометрический метод	2.50	-
108	442493.45	2223662.44	Картометрический метод	2.50	-
109	442434.60	2223659.91	Картометрический метод	2.50	-
110	442431.97	2223655.56	Картометрический метод	2.50	-
111	442414.04	2223634.26	Картометрический метод	2.50	-
112	442405.70	2223624.98	Картометрический метод	2.50	-
113	442369.32	2223600.44	Картометрический метод	2.50	-
114	442325.82	2223581.98	Картометрический метод	2.50	-

1	2	3	4	5	6
115	442313.33	2223578.14	Картометрический метод	2.50	-
116	442301.45	2223574.50	Картометрический метод	2.50	-
117	442297.40	2223573.25	Картометрический метод	2.50	-
118	442289.27	2223570.77	Картометрический метод	2.50	-
119	442228.87	2223559.70	Картометрический метод	2.50	-
120	442193.75	2223554.82	Картометрический метод	2.50	-
121	442170.70	2223551.62	Картометрический метод	2.50	-
122	442094.15	2223541.00	Картометрический метод	2.50	-
123	442082.34	2223512.56	Картометрический метод	2.50	-
124	442080.89	2223509.07	Картометрический метод	2.50	-
125	442081.75	2223448.04	Картометрический метод	2.50	-
126	442082.03	2223428.18	Картометрический метод	2.50	-
127	442082.54	2223391.30	Картометрический метод	2.50	-
128	442083.24	2223341.15	Картометрический метод	2.50	-
129	442083.53	2223320.91	Картометрический метод	2.50	-
130	442084.63	2223241.82	Картометрический метод	2.50	-
131	442086.86	2223082.65	Картометрический метод	2.50	-
132	442112.61	2223082.67	Картометрический метод	2.50	-
133	442310.16	2223082.81	Картометрический метод	2.50	-
134	442324.13	2222532.73	Картометрический метод	2.50	-

1	2	3	4	5	6
135	442094.57	2222531.93	Картометрический метод	2.50	-
136	442089.59	2222531.93	Картометрический метод	2.50	-
137	442089.66	2222554.43	Картометрический метод	2.50	-
138	442088.29	2222614.98	Картометрический метод	2.50	-
139	442088.19	2222654.98	Картометрический метод	2.50	-
140	442086.46	2222659.95	Картометрический метод	2.50	-
141	442086.30	2222704.95	Картометрический метод	2.50	-
142	442087.17	2222749.82	Картометрический метод	2.50	-
143	442085.64	2222795.50	Картометрический метод	2.50	-
144	442085.66	2222805.52	Картометрический метод	2.50	-
145	442085.35	2222845.95	Картометрический метод	2.50	-
146	442084.15	2222889.81	Картометрический метод	2.50	-
147	442082.45	2222952.13	Картометрический метод	2.50	-
148	442081.73	2222956.57	Картометрический метод	2.50	-
149	442081.86	2223046.25	Картометрический метод	2.50	-
150	442081.56	2223106.97	Картометрический метод	2.50	-
151	442081.03	2223117.07	Картометрический метод	2.50	-
152	442080.15	2223164.98	Картометрический метод	2.50	-
153	442078.76	2223240.79	Картометрический метод	2.50	-
154	442078.30	2223279.88	Картометрический метод	2.50	-

1	2	3	4	5	6
155	442083.53	2223286.78	Картометрический метод	2.50	-
156	442082.99	2223325.66	Картометрический метод	2.50	-
157	442082.81	2223338.45	Картометрический метод	2.50	-
158	442082.02	2223395.91	Картометрический метод	2.50	-
159	442081.76	2223414.47	Картометрический метод	2.50	-
160	442081.58	2223427.15	Картометрический метод	2.50	-
161	442080.42	2223511.13	Картометрический метод	2.50	-
162	442060.66	2223535.98	Картометрический метод	2.50	-
163	441993.64	2223439.88	Картометрический метод	2.50	-
164	441653.67	2222972.05	Картометрический метод	2.50	-
165	441434.42	2222653.18	Картометрический метод	2.50	-
166	441376.36	2222555.10	Картометрический метод	2.50	-
167	441355.13	2222509.01	Картометрический метод	2.50	-
168	441317.65	2222364.81	Картометрический метод	2.50	-
169	441296.90	2222288.60	Картометрический метод	2.50	-
170	441252.66	2222286.49	Картометрический метод	2.50	-
171	441189.83	2222289.88	Картометрический метод	2.50	-
172	441139.53	2222288.74	Картометрический метод	2.50	-
173	441136.21	2222286.48	Картометрический метод	2.50	-
174	441127.60	2222268.59	Картометрический метод	2.50	-

1	2	3	4	5	6
175	441123.98	2222263.62	Картометрический метод	2.50	-
176	441116.65	2222259.75	Картометрический метод	2.50	-
177	441115.20	2222252.97	Картометрический метод	2.50	-
178	441110.96	2222226.85	Картометрический метод	2.50	-
179	441119.76	2222226.13	Картометрический метод	2.50	-
180	441084.77	2221861.56	Картометрический метод	2.50	-
181	441072.81	2221857.77	Картометрический метод	2.50	-
182	441068.42	2221839.08	Картометрический метод	2.50	-
183	441081.48	2221836.59	Картометрический метод	2.50	-
184	441067.86	2221723.23	Картометрический метод	2.50	-
185	441054.32	2221725.10	Картометрический метод	2.50	-
186	441050.79	2221699.21	Картометрический метод	2.50	-
187	441066.22	2221695.53	Картометрический метод	2.50	-
188	441057.00	2221588.10	Картометрический метод	2.50	-
189	441035.63	2221404.71	Картометрический метод	2.50	-
190	441019.94	2221352.91	Картометрический метод	2.50	-
191	441011.24	2221306.77	Картометрический метод	2.50	-
192	441009.35	2221295.56	Картометрический метод	2.50	-
193	441006.64	2221279.47	Картометрический метод	2.50	-
194	441005.35	2221271.81	Картометрический метод	2.50	-

1	2	3	4	5	6
195	441002.7	2221256.06	Картометрический метод	2.50	-
196	440984.36	2220790.84	Картометрический метод	2.50	-
197	440991.11	2220773.04	Картометрический метод	2.50	-
198	441734.50	2220787.08	Картометрический метод	2.50	-
199	441734.46	2220761.96	Картометрический метод	2.50	-
200	441732.62	2219611.09	Картометрический метод	2.50	-
201	441893.53	2219626.24	Картометрический метод	2.50	-
202	442043.46	2219689.08	Картометрический метод	2.50	-
203	442166.13	2219750.04	Картометрический метод	2.50	-
204	442201.72	2219753.82	Картометрический метод	2.50	-
205	442236.93	2219748.15	Картометрический метод	2.50	-
206	442289.94	2219750.42	Картометрический метод	2.50	-
207	442395.96	2219780.72	Картометрический метод	2.50	-
208	442694.32	2219823.13	Картометрический метод	2.50	-
209	442702.30	2219832.26	Картометрический метод	2.50	-
210	442891.19	2220048.39	Картометрический метод	2.50	-
211	442891.63	2220048.64	Картометрический метод	2.50	-
212	442950.13	2220082.65	Картометрический метод	2.50	-
1	442983.82	2220350.07	Картометрический метод	2.50	-



1	2	3	4	5	6
213	442617.32	2220625.45	Картометрический метод	2.50	-
214	442615.75	2220625.52	Картометрический метод	2.50	-
215	442615.84	2220627.52	Картометрический метод	2.50	-
216	442617.41	2220627.45	Картометрический метод	2.50	-
213	442617.32	2220625.45	Картометрический метод	2.50	-

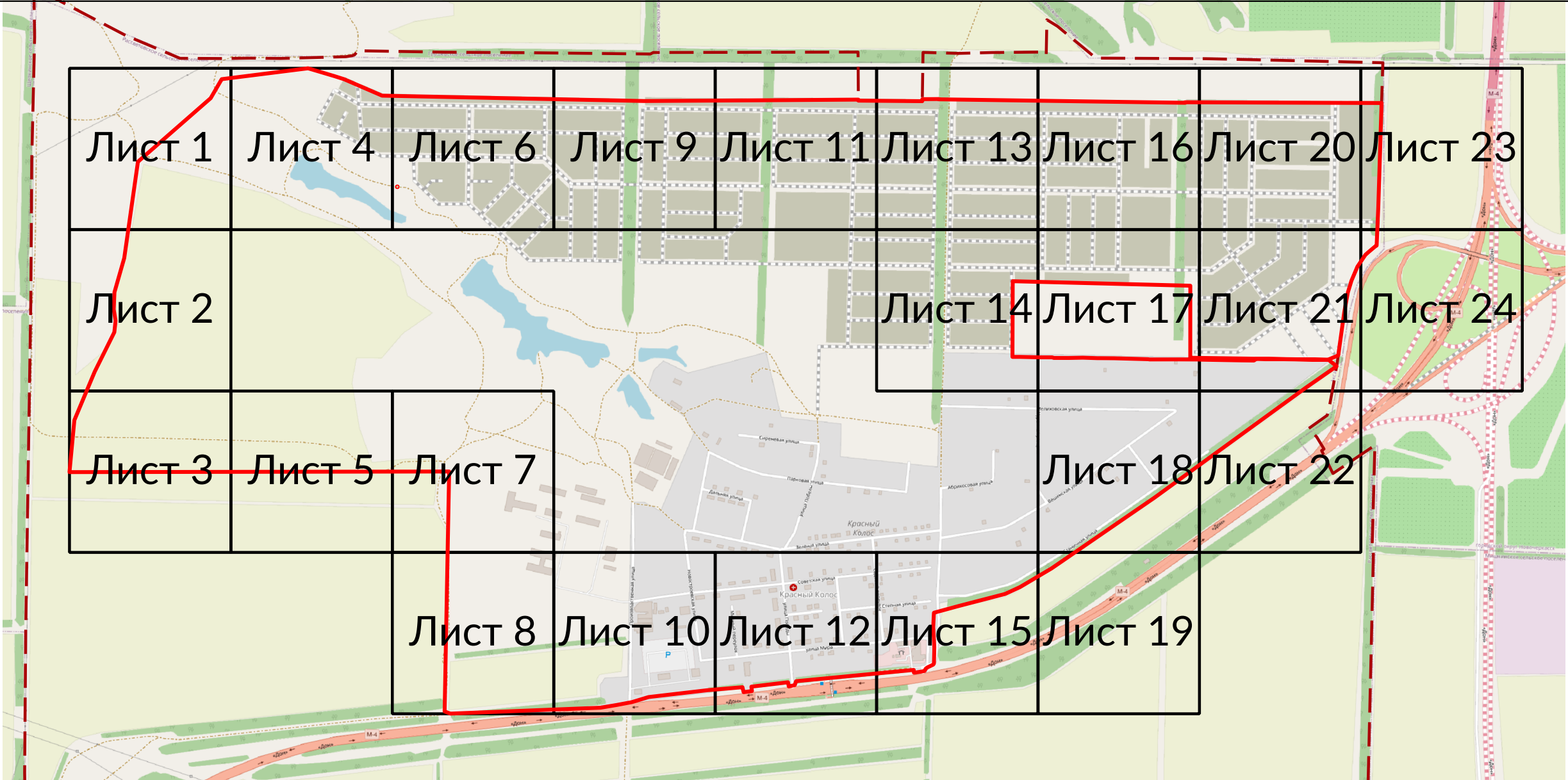
3. Сведения о характерных точках части (частей) границы объекта					
Обозначение характерных точек границ	Координаты, м		Метод определения координат характерной точки	Средняя квадратическая погрешность положения характерной точки (Mt), м	Описание обозначения точки на местности (при наличии)
	X	Y			
1	2	3	4	5	6
-	-	-	-	-	-

### Раздел 3

Сведения о местоположении измененных (уточненных) границ объекта							
1. Система координат _							
2. Сведения о характерных точках границ объекта							
Обозначение характерных точек границ	Существующие координаты, м		Измененные (уточненные) координаты, м		Метод определения координат характерной точки	Средняя квадратическая погрешность положения характерной точки (Mt), м	Описание обозначения точки на местности (при наличии)
	X	Y	X	Y			
1	2	3	4	5	6	7	8
-	-	-	-	-	-	-	-
3. Сведения о характерных точках части (частей) границы объекта							
-	-	-	-	-	-	-	-



Раздел 4

План границ объекта  
(основной лист)



Масштаб 1:15000

Используемые знаки и обозначения:

-  граница объекта
-  установленная граница муниципального образования

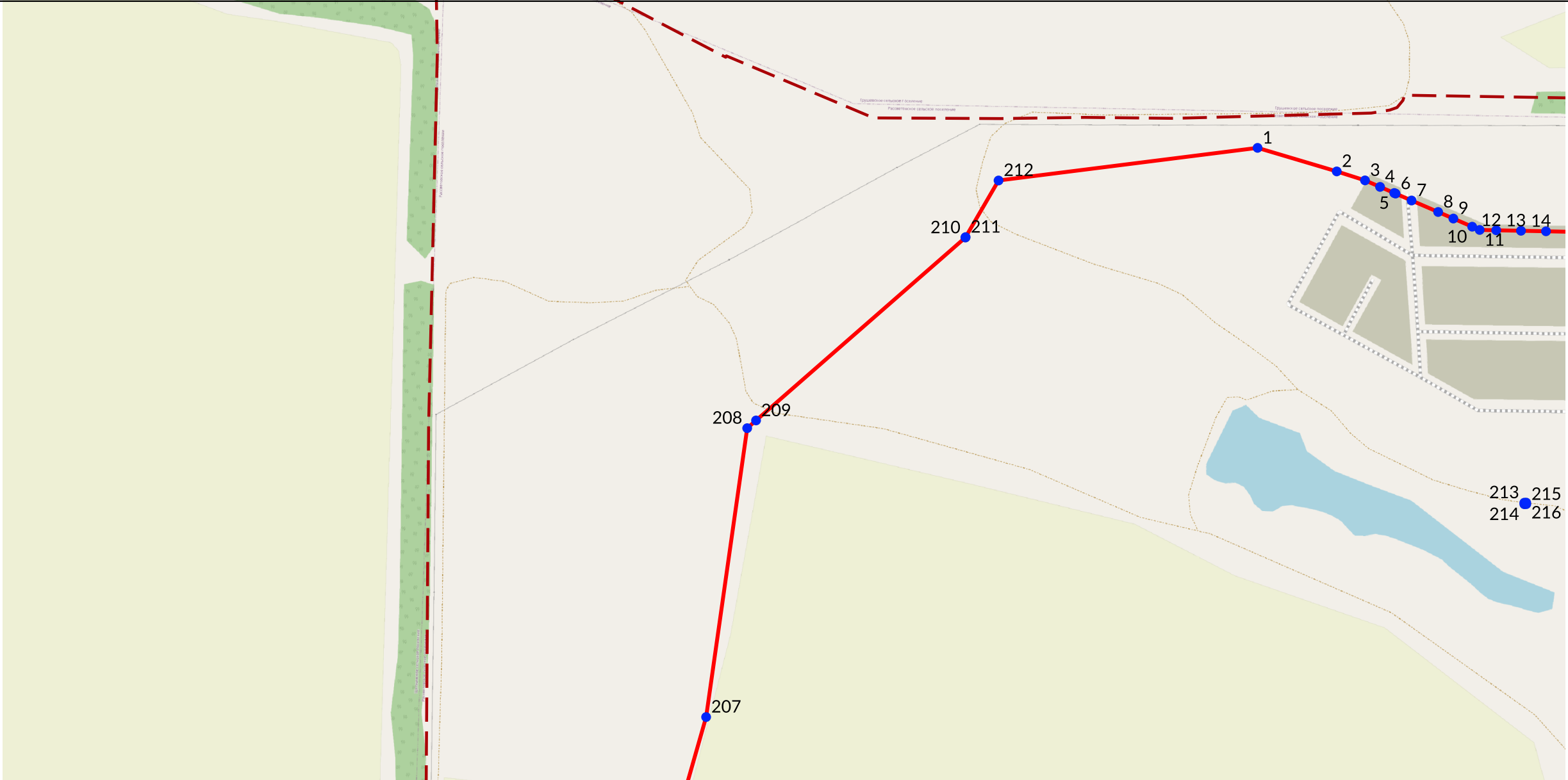
Лист 1 номер выносного листа

Подпись \_\_\_\_\_ Дата " \_\_ " \_\_\_\_\_ г.

Место для оттиска печати (при наличии) лица, составившего описание местоположения границ объекта




Раздел 4

План границ объекта  
(лист 1)



Масштаб 1:5000

Используемые знаки и обозначения:

-  граница объекта
-  установленная граница муниципального образования
-  характерная точка границы объекта

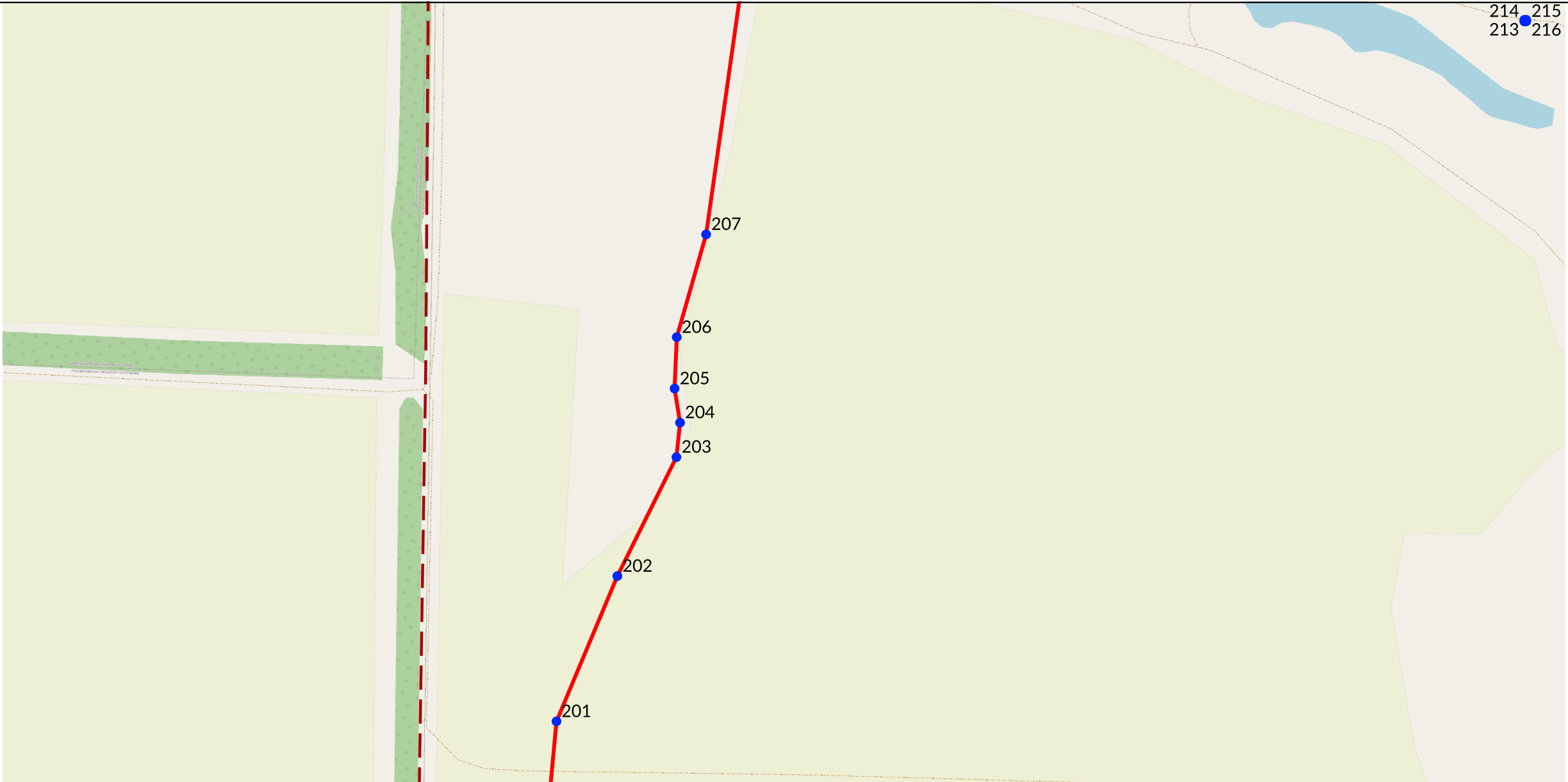
Подпись

Дата " \_\_ " \_\_\_\_\_ г.

Место для оттиска печати (при наличии) лица, составившего описание местоположения границ объекта




Раздел 4

План границ объекта  
(лист 2)



Масштаб 1:5000

Используемые знаки и обозначения:

-  граница объекта
-  установленная граница муниципального образования
-  характерная точка границы объекта

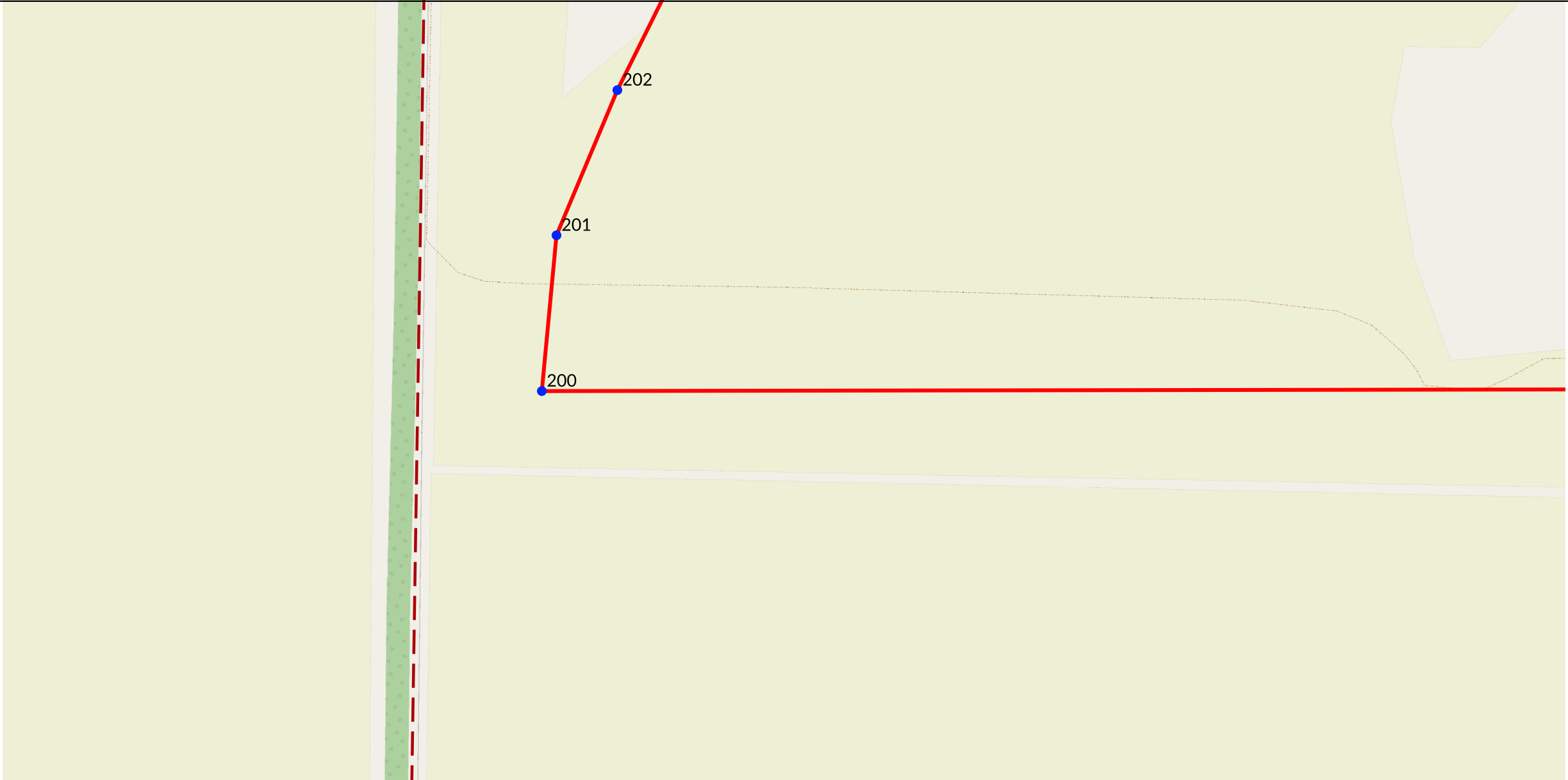
Подпись

Дата " \_\_ " \_\_\_\_\_ г.

Место для оттиска печати (при наличии) лица, составившего описание местоположения границ объекта




Раздел 4

План границ объекта  
(лист 3)



Масштаб 1:5000

Используемые знаки и обозначения:

-  граница объекта
-  установленная граница муниципального образования
-  характерная точка границы объекта

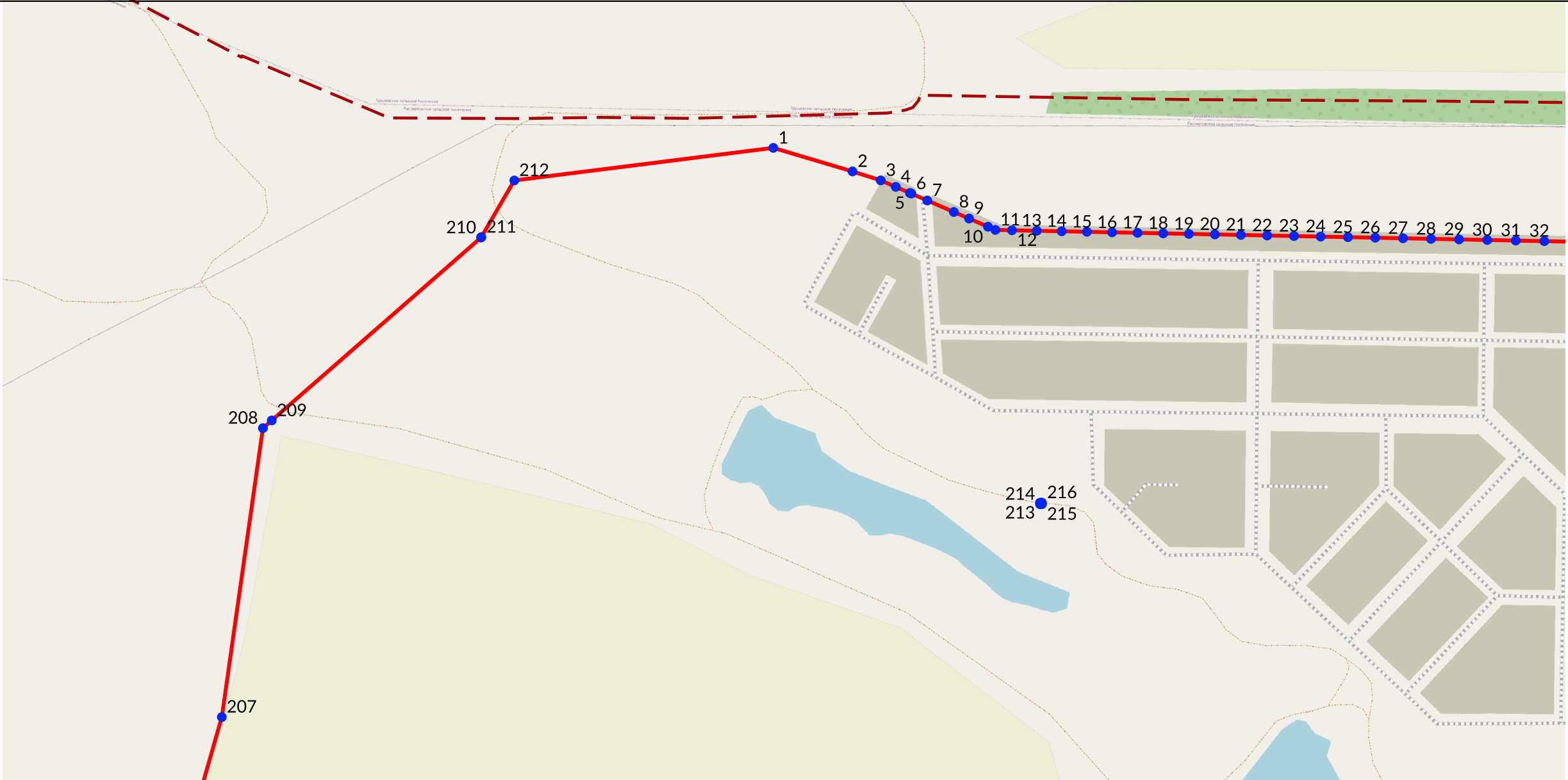
Подпись

Дата " \_\_ " \_\_\_\_\_ г.

Место для оттиска печати (при наличии) лица, составившего описание местоположения границ объекта




Раздел 4

План границ объекта  
(лист 4)



Масштаб 1:5000

Используемые знаки и обозначения:

-  граница объекта
-  установленная граница муниципального образования
-  характерная точка границы объекта

Подпись

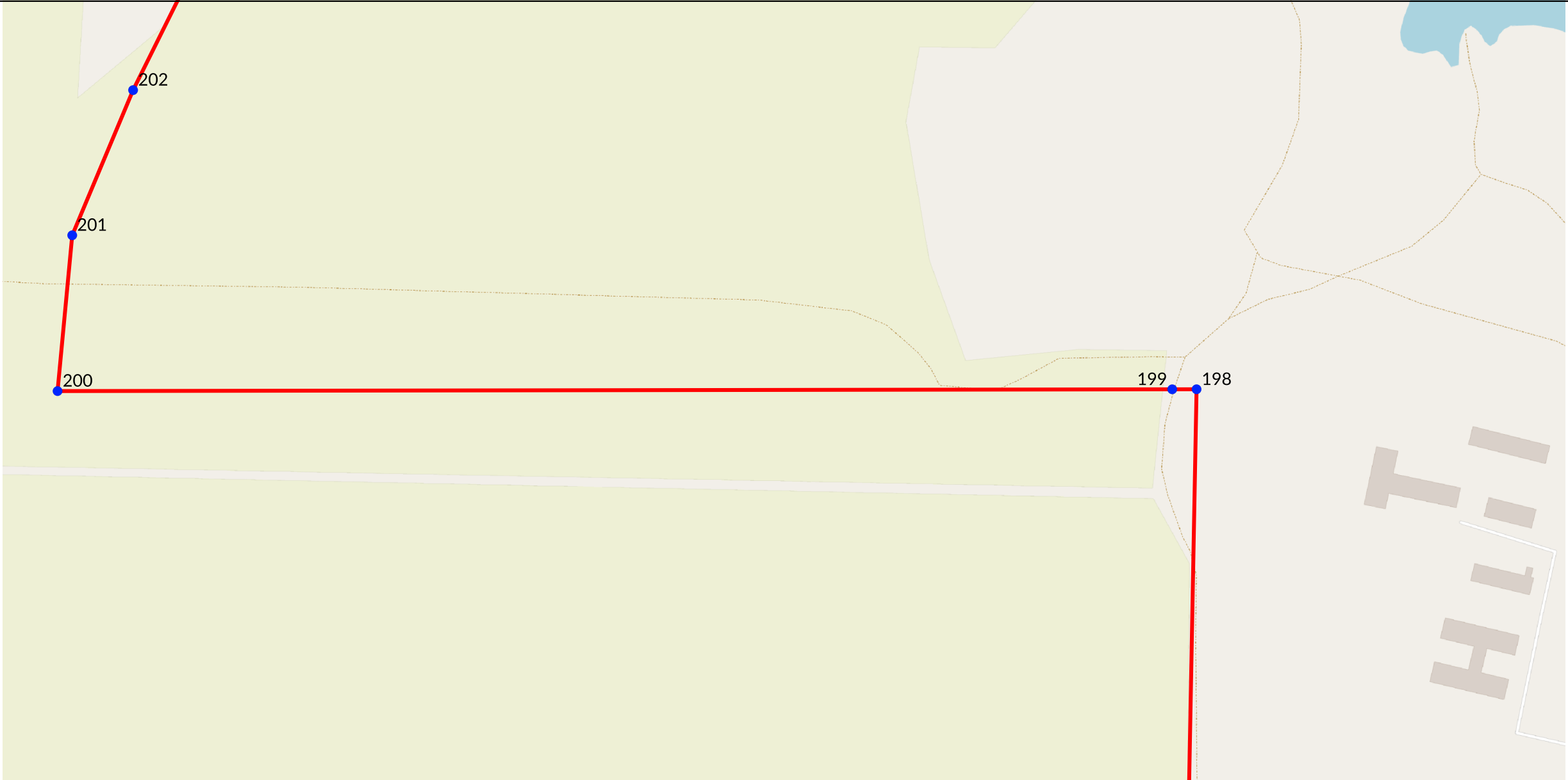
Дата " \_\_ " \_\_\_\_\_ г.

Место для оттиска печати (при наличии) лица, составившего описание местоположения границ объекта






Раздел 4

План границ объекта  
(лист 5)



Масштаб 1:5000

Используемые знаки и обозначения:

-  граница объекта
-  установленная граница муниципального образования
-  характерная точка границы объекта

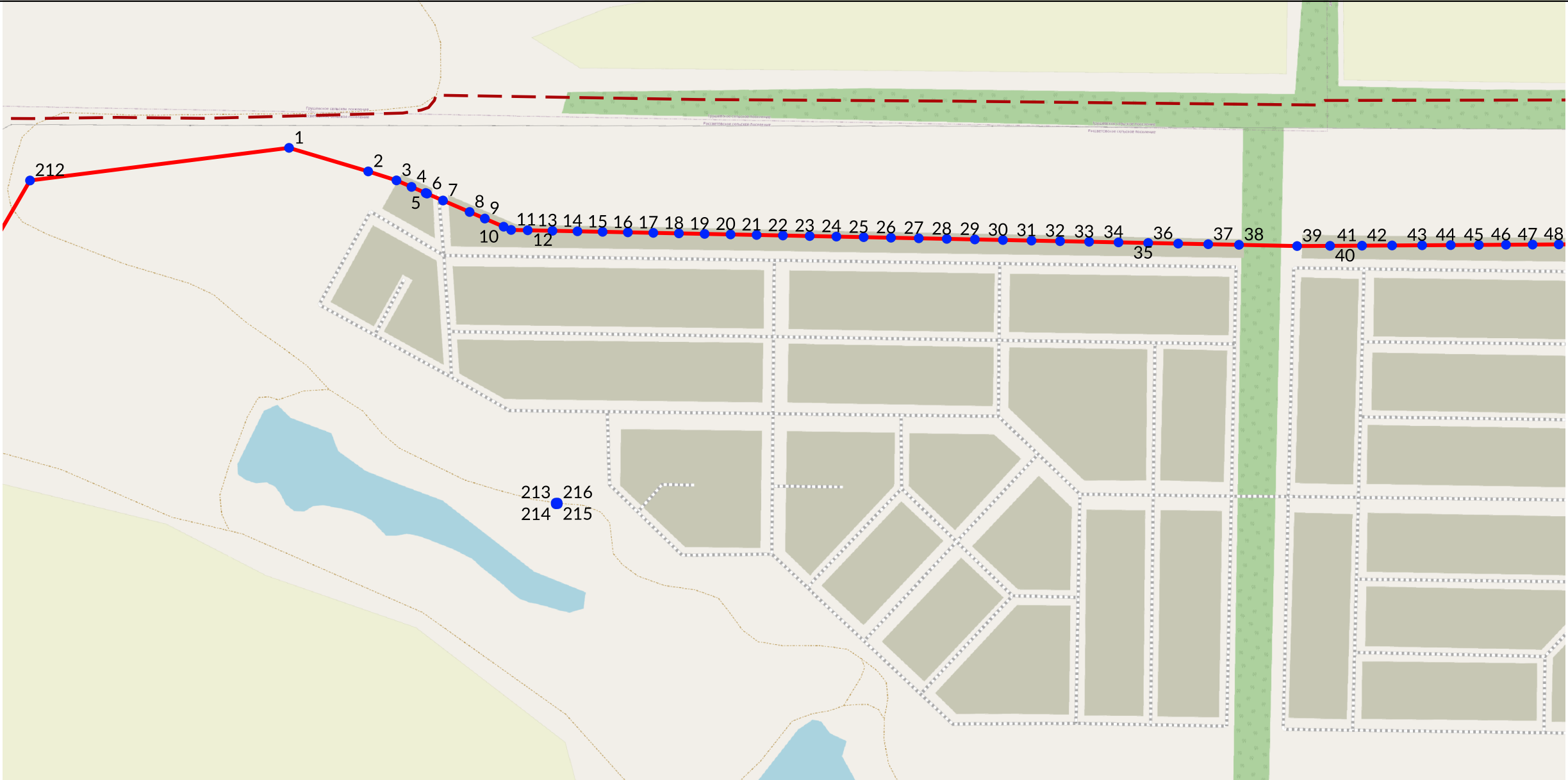
Подпись

Дата " \_\_ " \_\_\_\_\_ г.

Место для оттиска печати (при наличии) лица, составившего описание местоположения границ объекта




Раздел 4

План границ объекта  
(лист 6)



Масштаб 1:5000

Используемые знаки и обозначения:

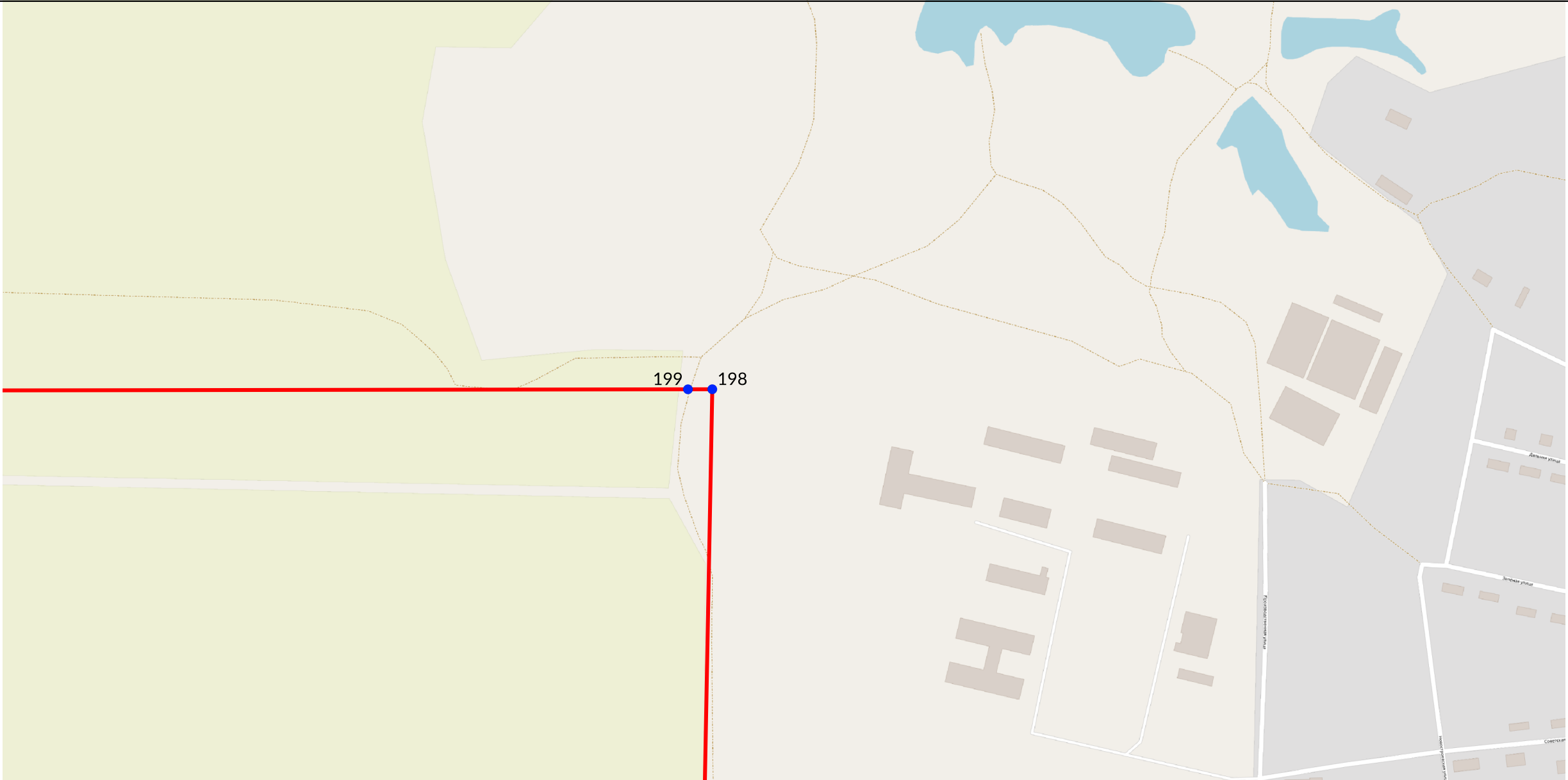
-  граница объекта
-  установленная граница муниципального образования
-  характерная точка границы объекта

Подпись \_\_\_\_\_ Дата " \_\_ " \_\_\_\_\_ г.

Место для оттиска печати (при наличии) лица, составившего описание местоположения границ объекта




Раздел 4

План границ объекта  
(лист 7)



Масштаб 1:5000

Используемые знаки и обозначения:

-  граница объекта
-  установленная граница муниципального образования
-  характерная точка границы объекта

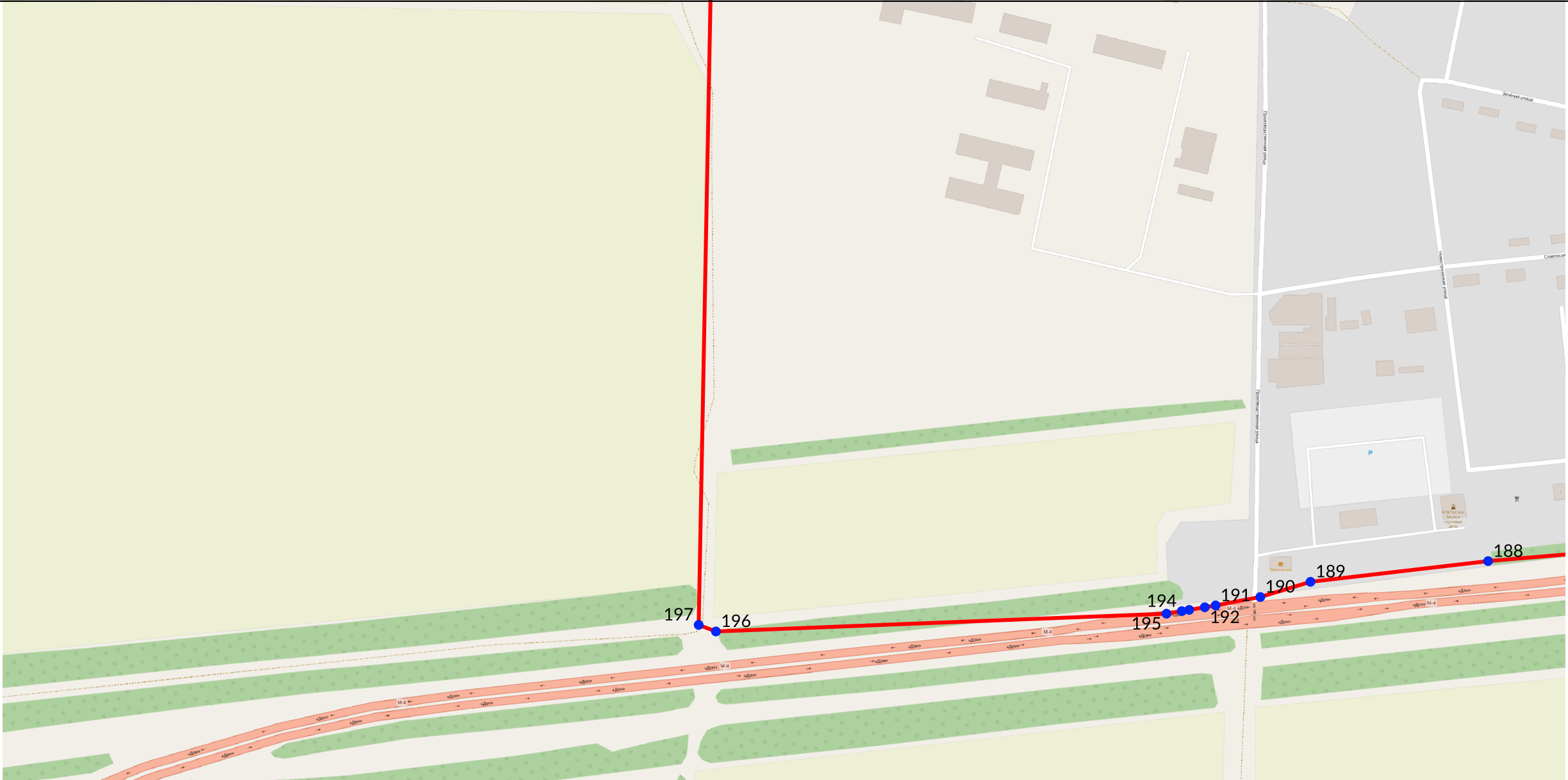
Подпись

Дата " \_\_ " \_\_\_\_\_ г.

Место для оттиска печати (при наличии) лица, составившего описание местоположения границ объекта




Раздел 4

План границ объекта  
(лист 8)



Масштаб 1:5000

Используемые знаки и обозначения:

-  граница объекта
-  установленная граница муниципального образования
-  характерная точка границы объекта

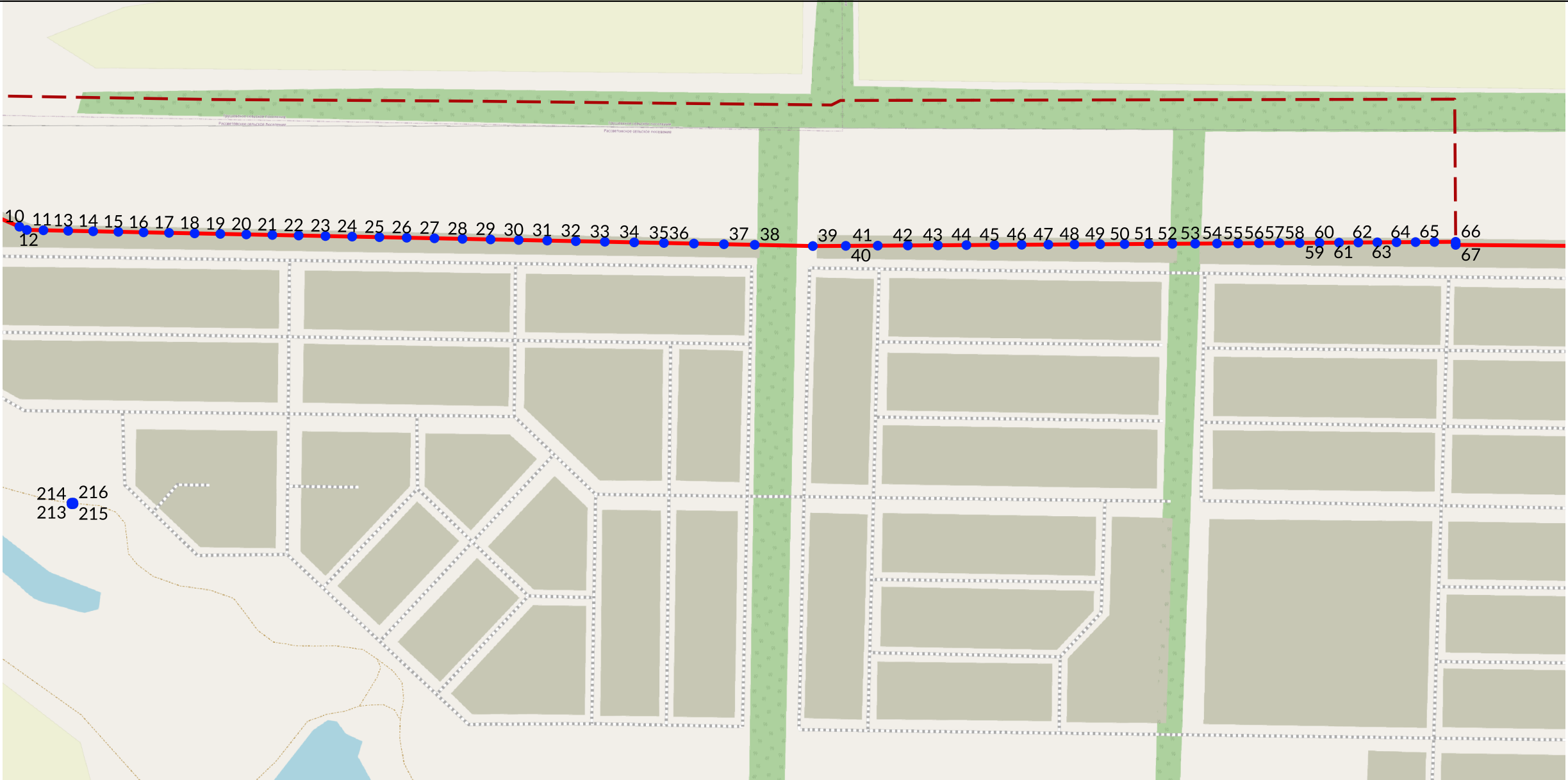
Подпись

Дата " \_\_ " \_\_\_\_\_ г.

Место для оттиска печати (при наличии) лица, составившего описание местоположения границ объекта




Раздел 4

План границ объекта  
(лист 9)



Масштаб 1:5000

Используемые знаки и обозначения:

-  граница объекта
-  установленная граница муниципального образования
-  характерная точка границы объекта

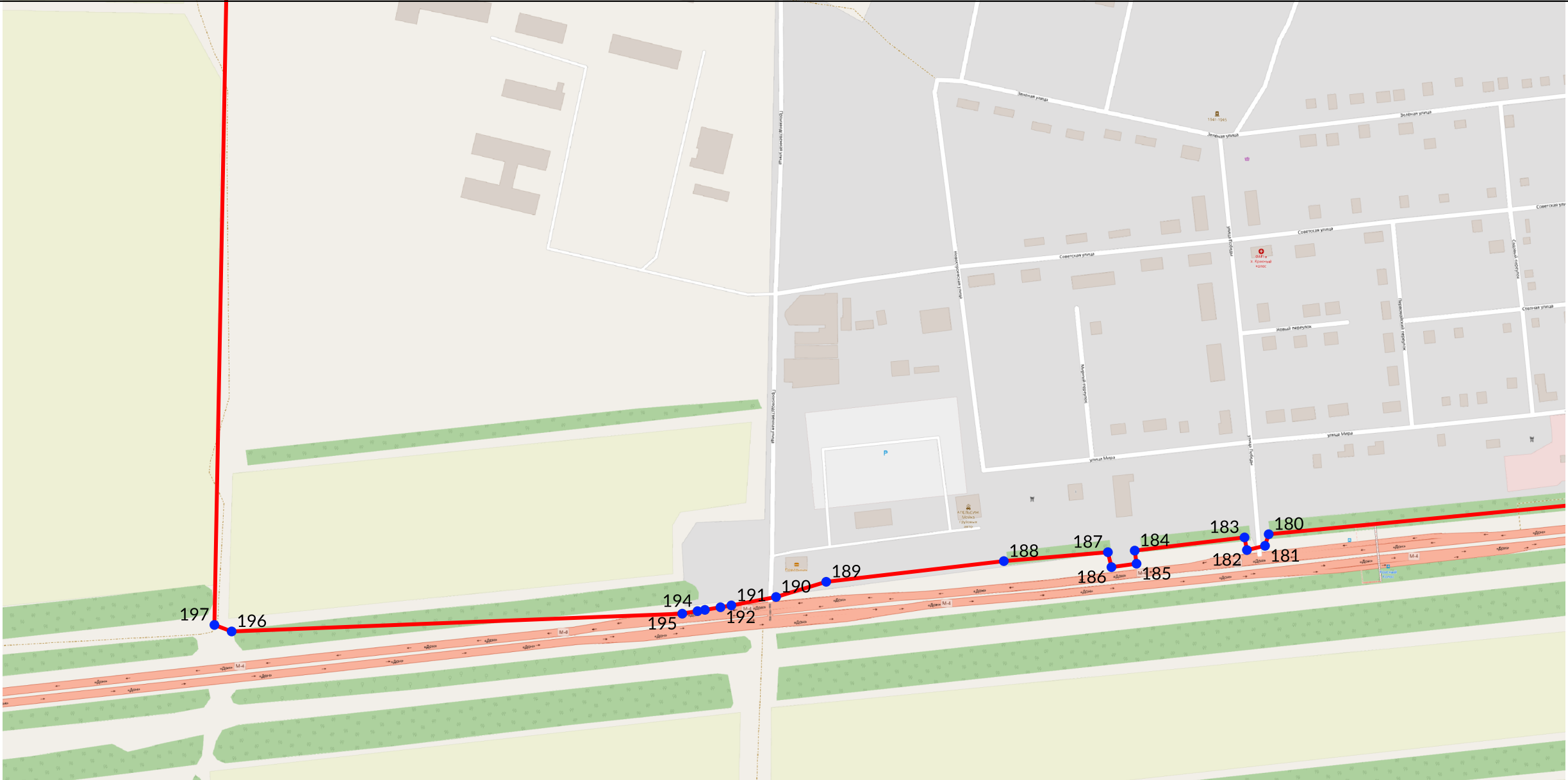
Подпись

Дата " \_\_ " \_\_\_\_\_ г.

Место для оттиска печати (при наличии) лица, составившего описание местоположения границ объекта




Раздел 4

План границ объекта  
(лист 10)



Масштаб 1:5000

Используемые знаки и обозначения:

-  граница объекта
-  установленная граница муниципального образования
-  характерная точка границы объекта

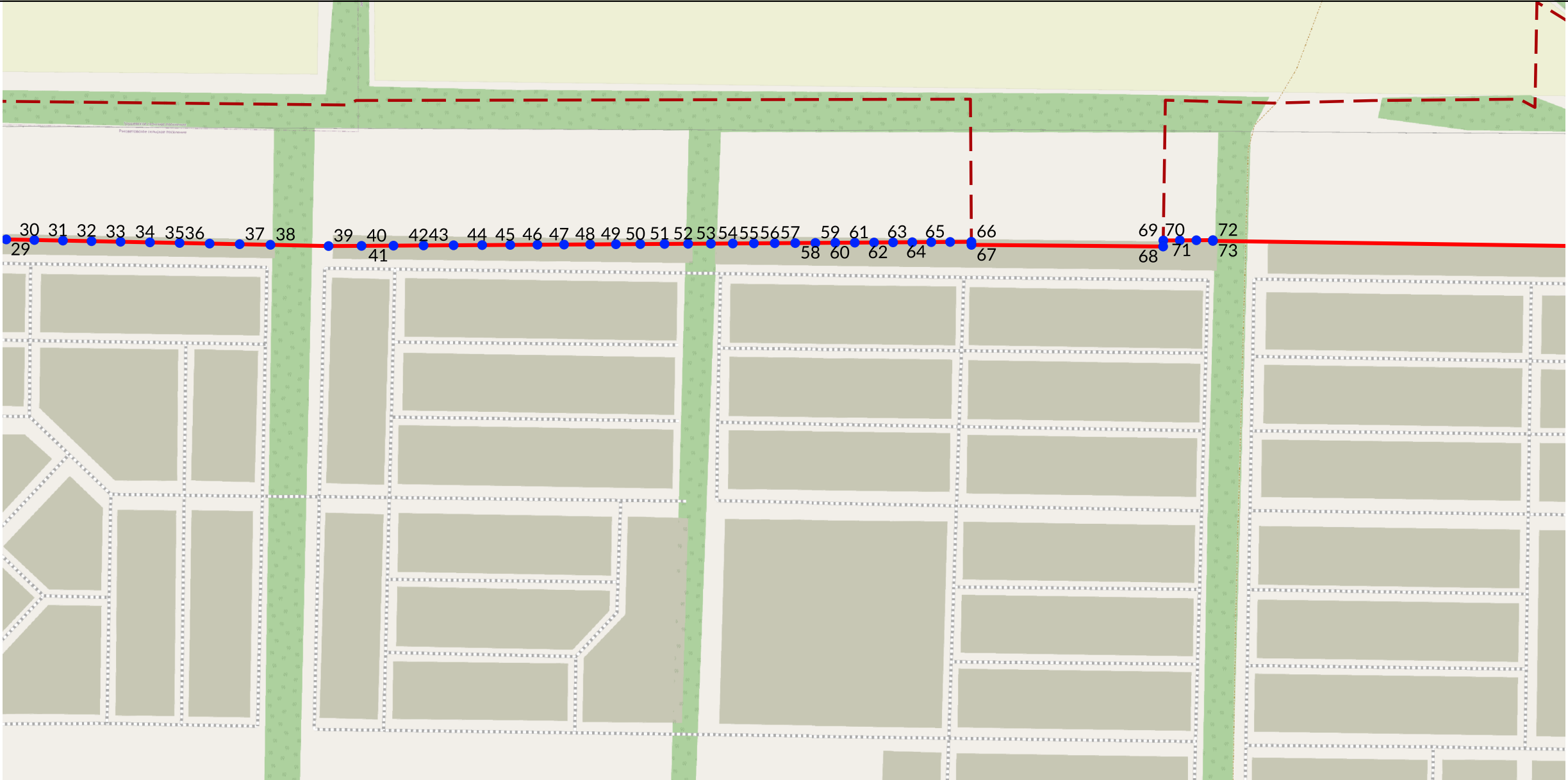
Подпись

Дата " \_\_ " \_\_\_\_\_ г.

Место для оттиска печати (при наличии) лица, составившего описание местоположения границ объекта

Раздел 4

План границ объекта  
(лист 11)



Масштаб 1:5000

Используемые знаки и обозначения:

- граница объекта
- установленная граница муниципального образования
- характерная точка границы объекта

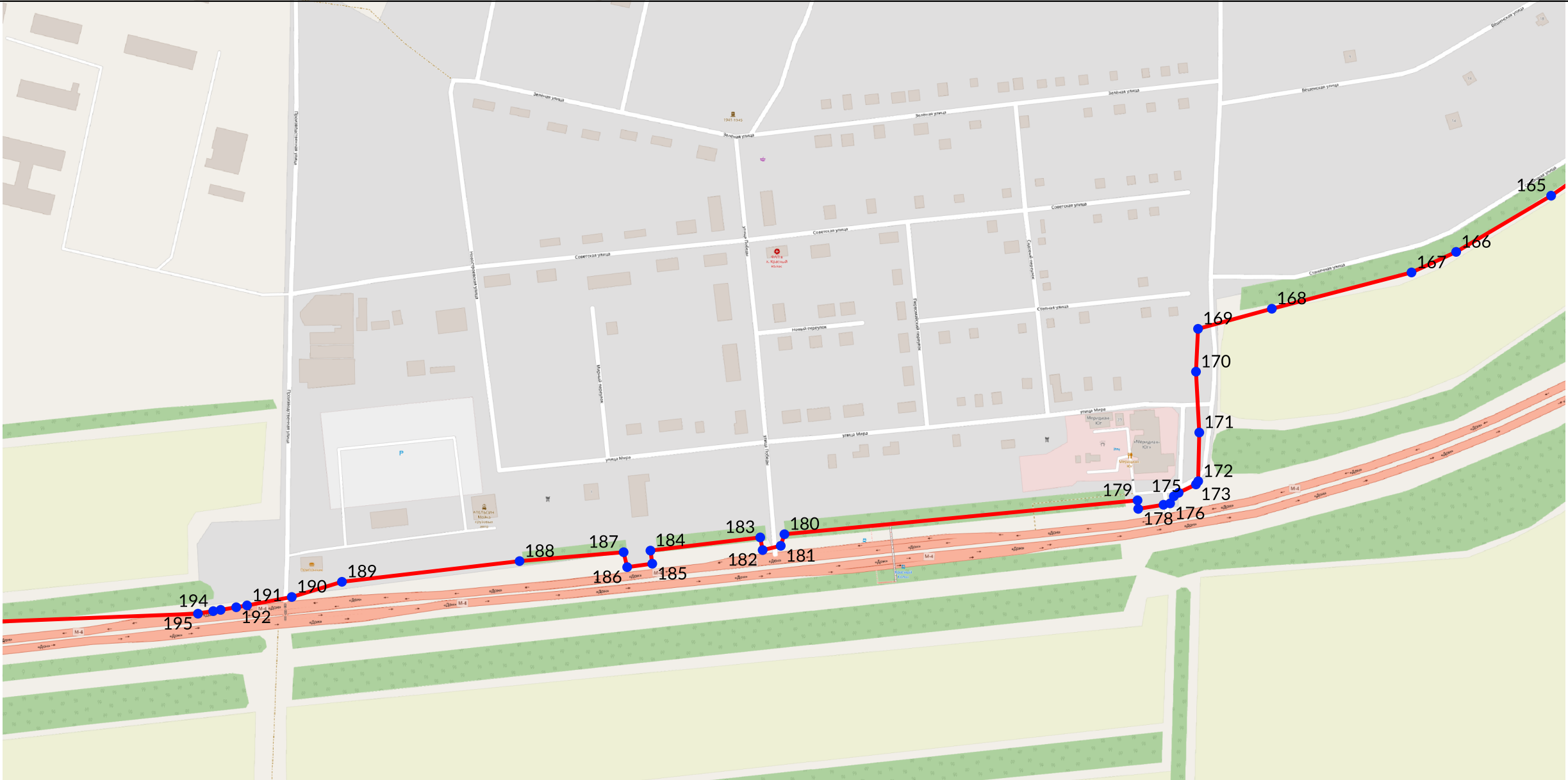
Подпись \_\_\_\_\_ Дата " \_\_ " \_\_\_\_\_ г.

Место для оттиска печати (при наличии) лица, составившего описание местоположения границ объекта






Раздел 4

План границ объекта  
(лист 12)



Масштаб 1:5000

Используемые знаки и обозначения:

-  граница объекта
-  установленная граница муниципального образования
-  характерная точка границы объекта

Подпись

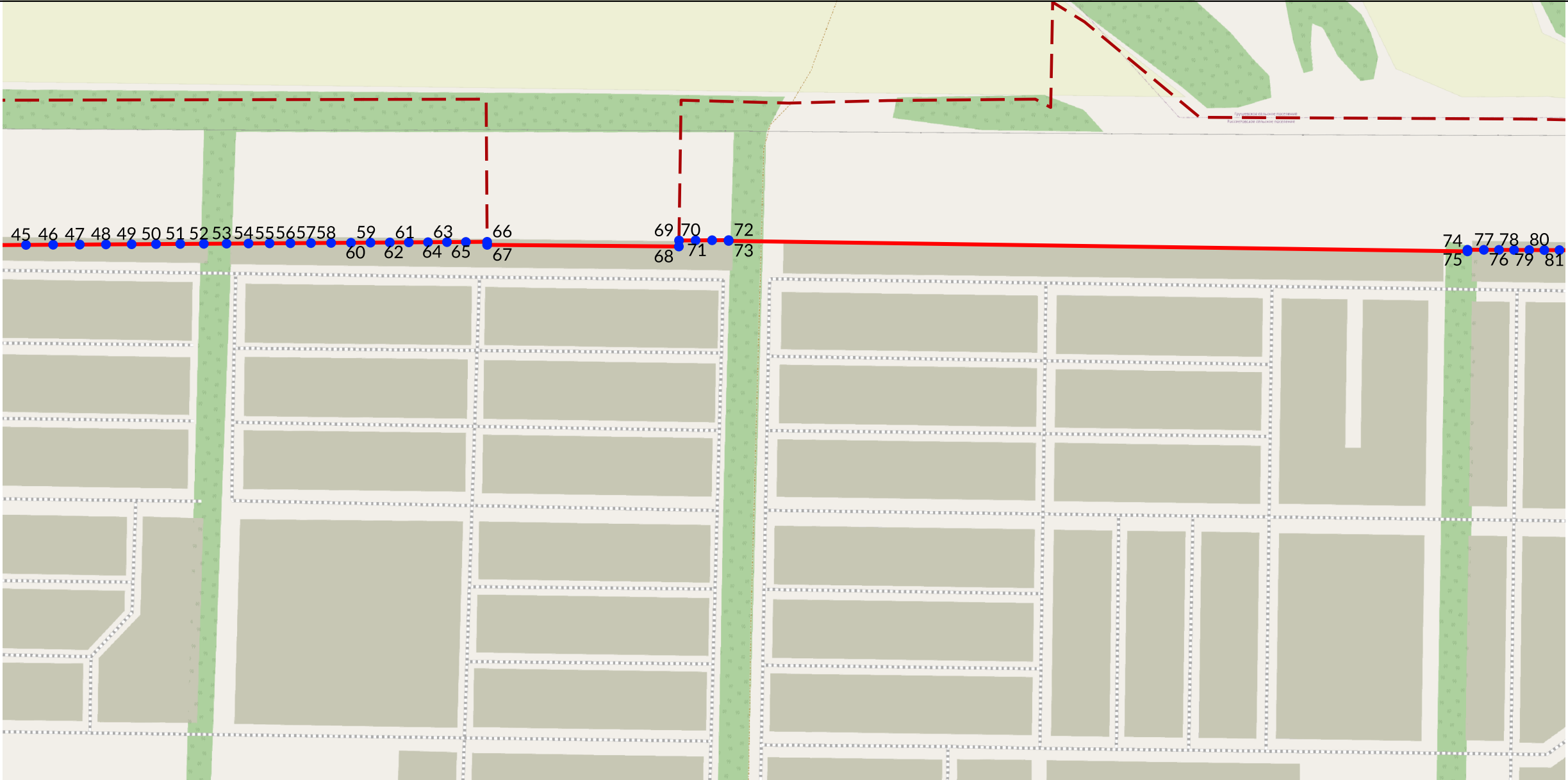
Дата " \_\_ " \_\_\_\_\_ г.

Место для оттиска печати (при наличии) лица, составившего описание местоположения границ объекта






Раздел 4

План границ объекта  
(лист 13)



Масштаб 1:5000

Используемые знаки и обозначения:

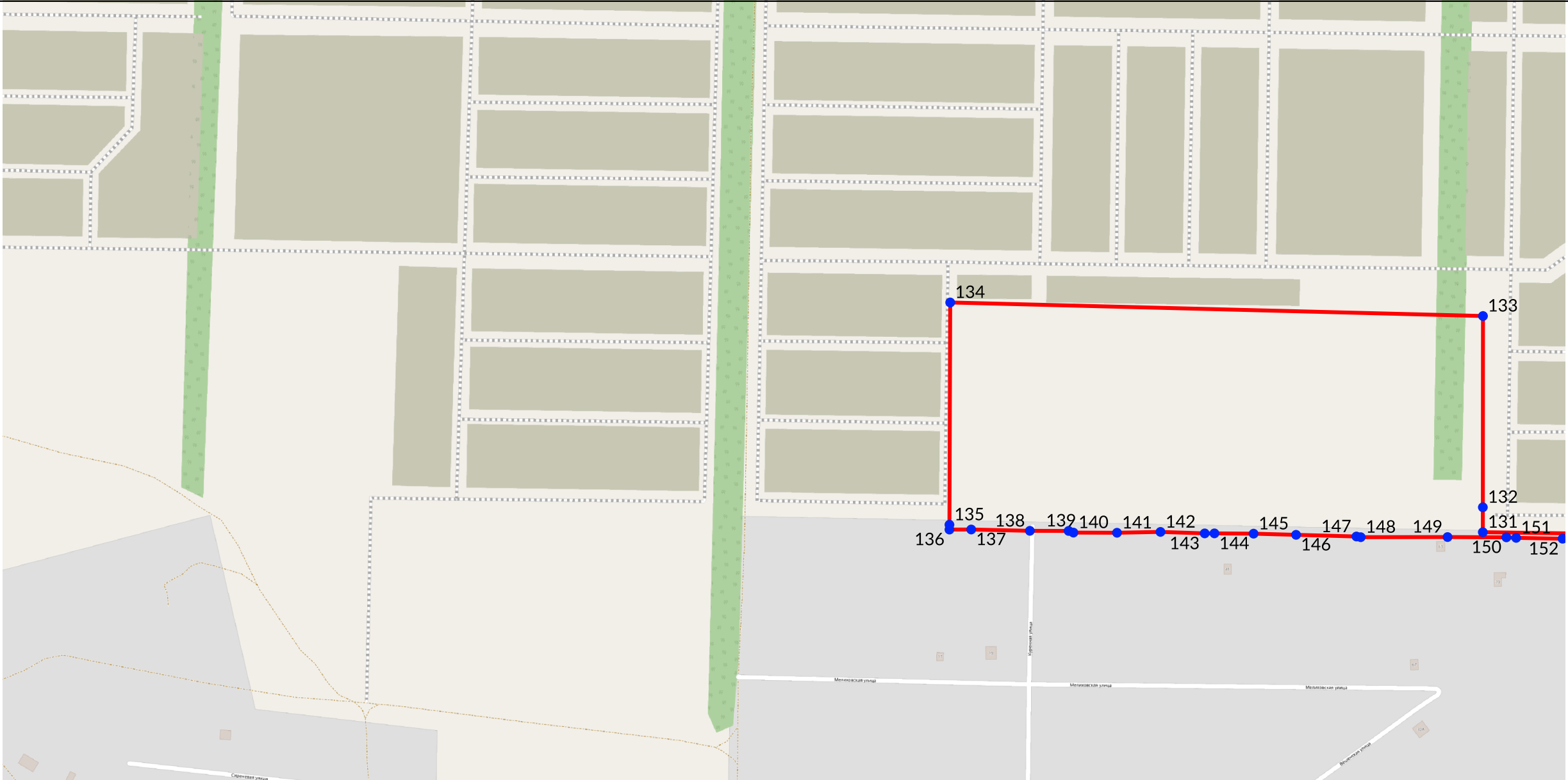
-  граница объекта
-  установленная граница муниципального образования
-  характерная точка границы объекта

Подпись \_\_\_\_\_ Дата " \_\_ " \_\_\_\_\_ г.

Место для оттиска печати (при наличии) лица, составившего описание местоположения границ объекта




Раздел 4

План границ объекта  
(лист 14)



Масштаб 1:5000

Используемые знаки и обозначения:

-  граница объекта
-  установленная граница муниципального образования
-  характерная точка границы объекта

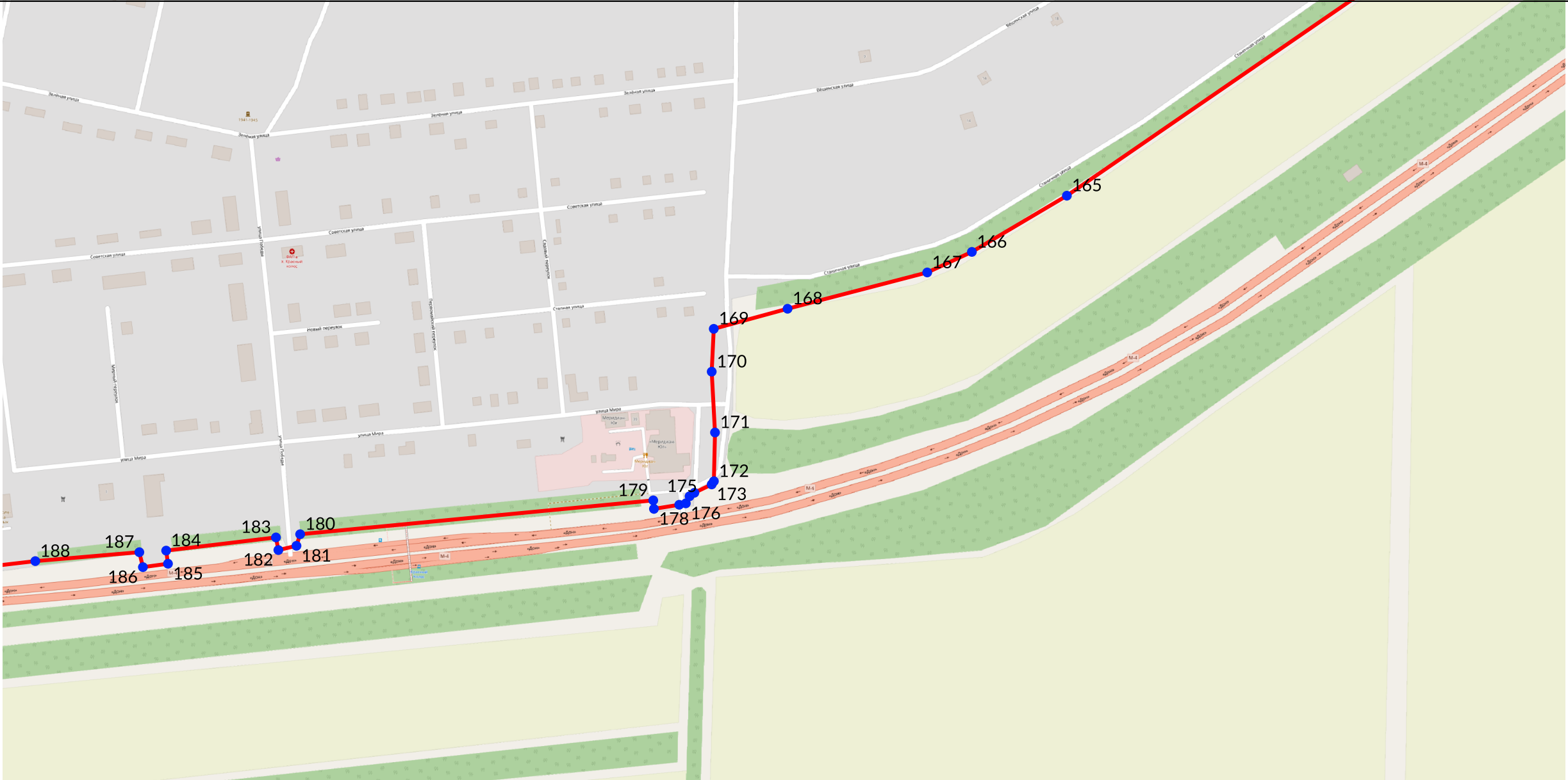
Подпись

Дата " \_\_ " \_\_\_\_\_ г.

Место для оттиска печати (при наличии) лица, составившего описание местоположения границ объекта




Раздел 4

План границ объекта  
(лист 15)



Масштаб 1:5000

Используемые знаки и обозначения:

-  граница объекта
-  установленная граница муниципального образования
-  характерная точка границы объекта

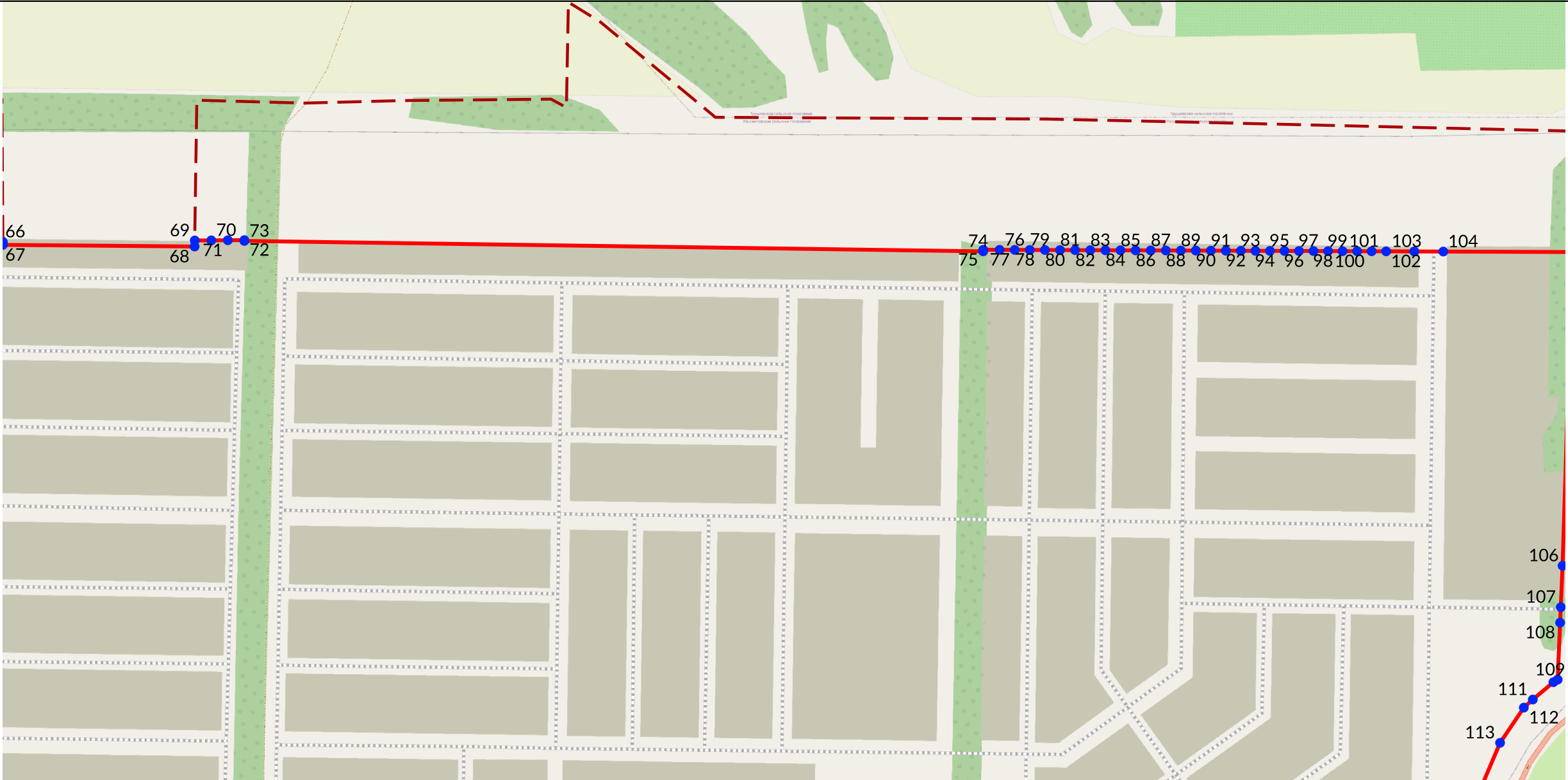
Подпись

Дата " \_\_ " \_\_\_\_\_ г.

Место для оттиска печати (при наличии) лица, составившего описание местоположения границ объекта




Раздел 4

План границ объекта  
(лист 16)



Масштаб 1:5000

Используемые знаки и обозначения:

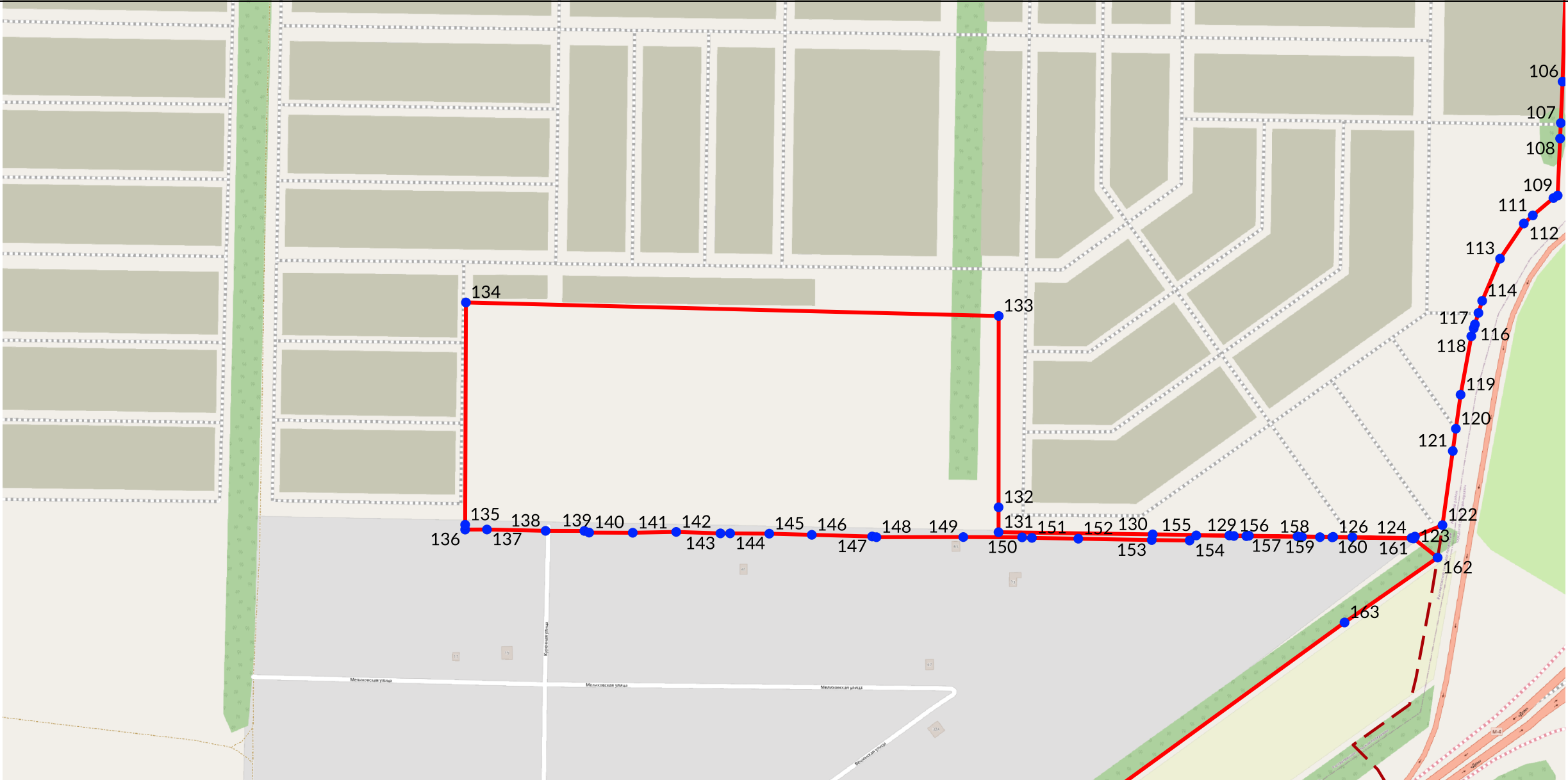
-  граница объекта
-  установленная граница муниципального образования
-  характерная точка границы объекта

Подпись \_\_\_\_\_ Дата " \_\_ " \_\_\_\_\_ г.

Место для оттиска печати (при наличии) лица, составившего описание местоположения границ объекта




Раздел 4

План границ объекта  
(лист 17)



Масштаб 1:5000

Используемые знаки и обозначения:

-  граница объекта
-  установленная граница муниципального образования
-  характерная точка границы объекта

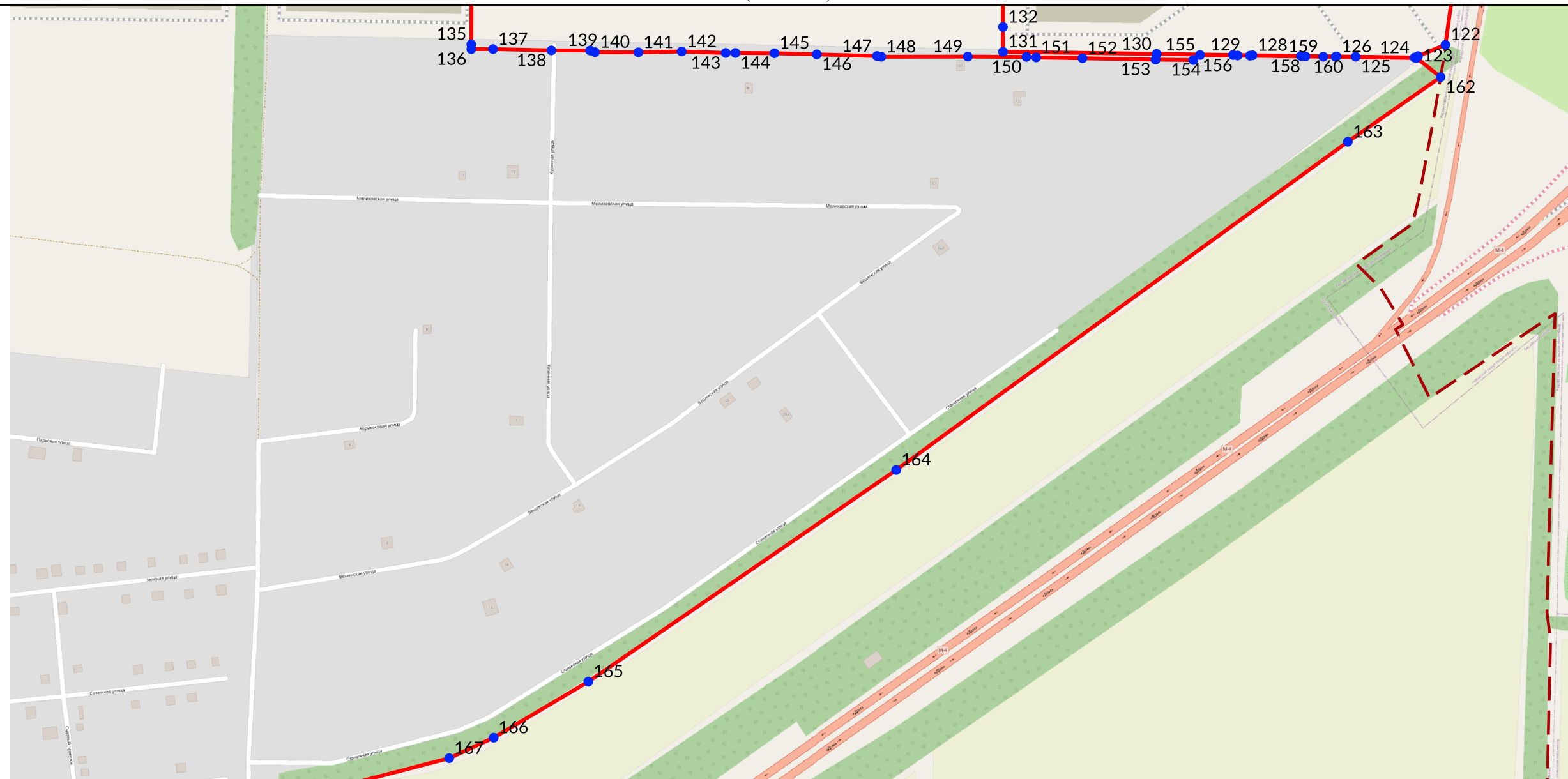
Подпись

Дата " \_\_ " \_\_\_\_\_ г.

Место для оттиска печати (при наличии) лица, составившего описание местоположения границ объекта

## Раздел 4

### План границ объекта (лист 18)



Масштаб 1:5000

Используемые знаки и обозначения:



граница объекта



установленная граница муниципального образования



характерная точка границы объекта

Подпись

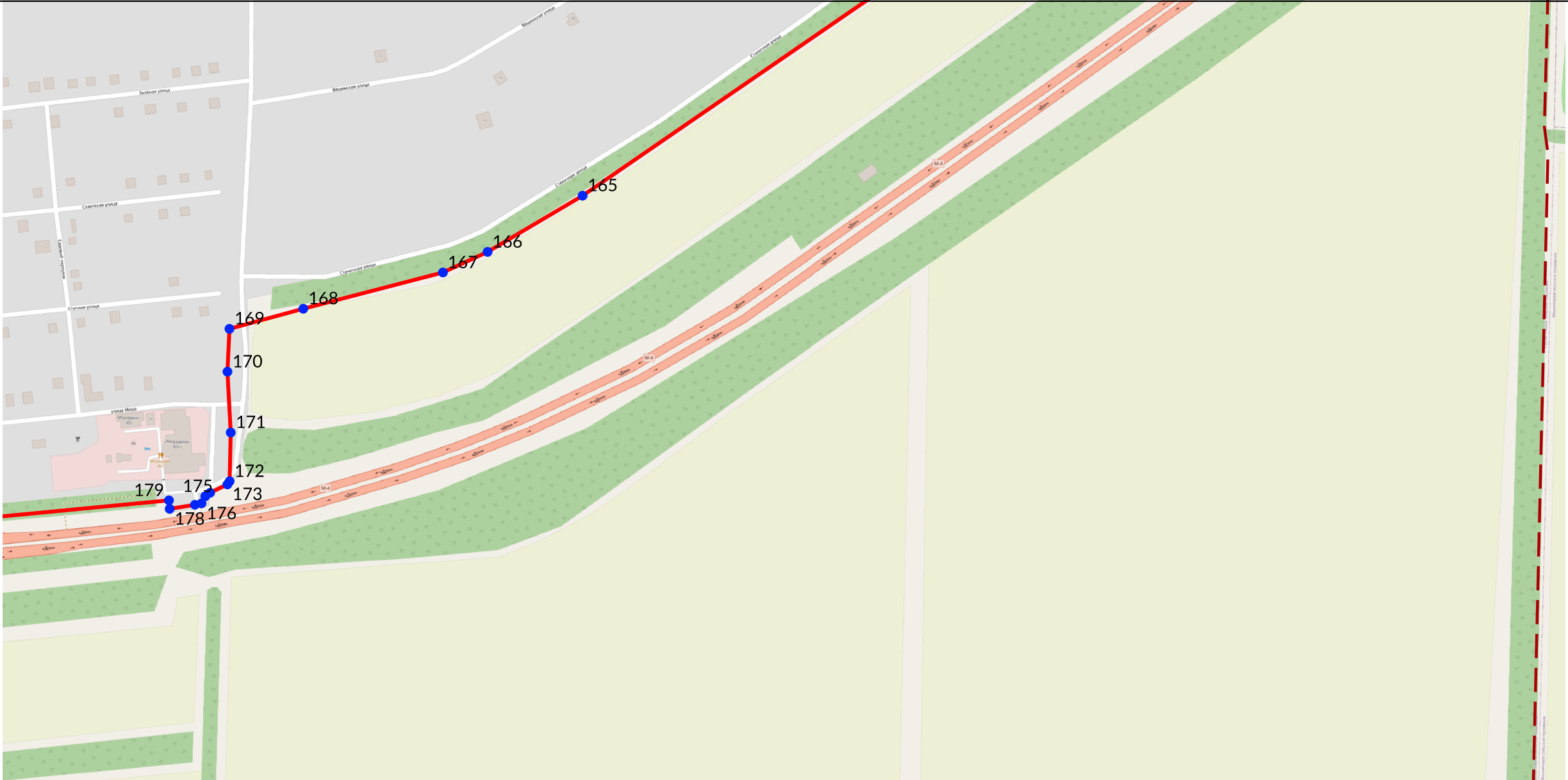
Дата " \_ " \_ \_ \_ \_ Г.

Место для оттиска печати (при наличии) лица, составившего описание местоположения границ объекта






Раздел 4

План границ объекта  
(лист 19)



Масштаб 1:5000

Используемые знаки и обозначения:

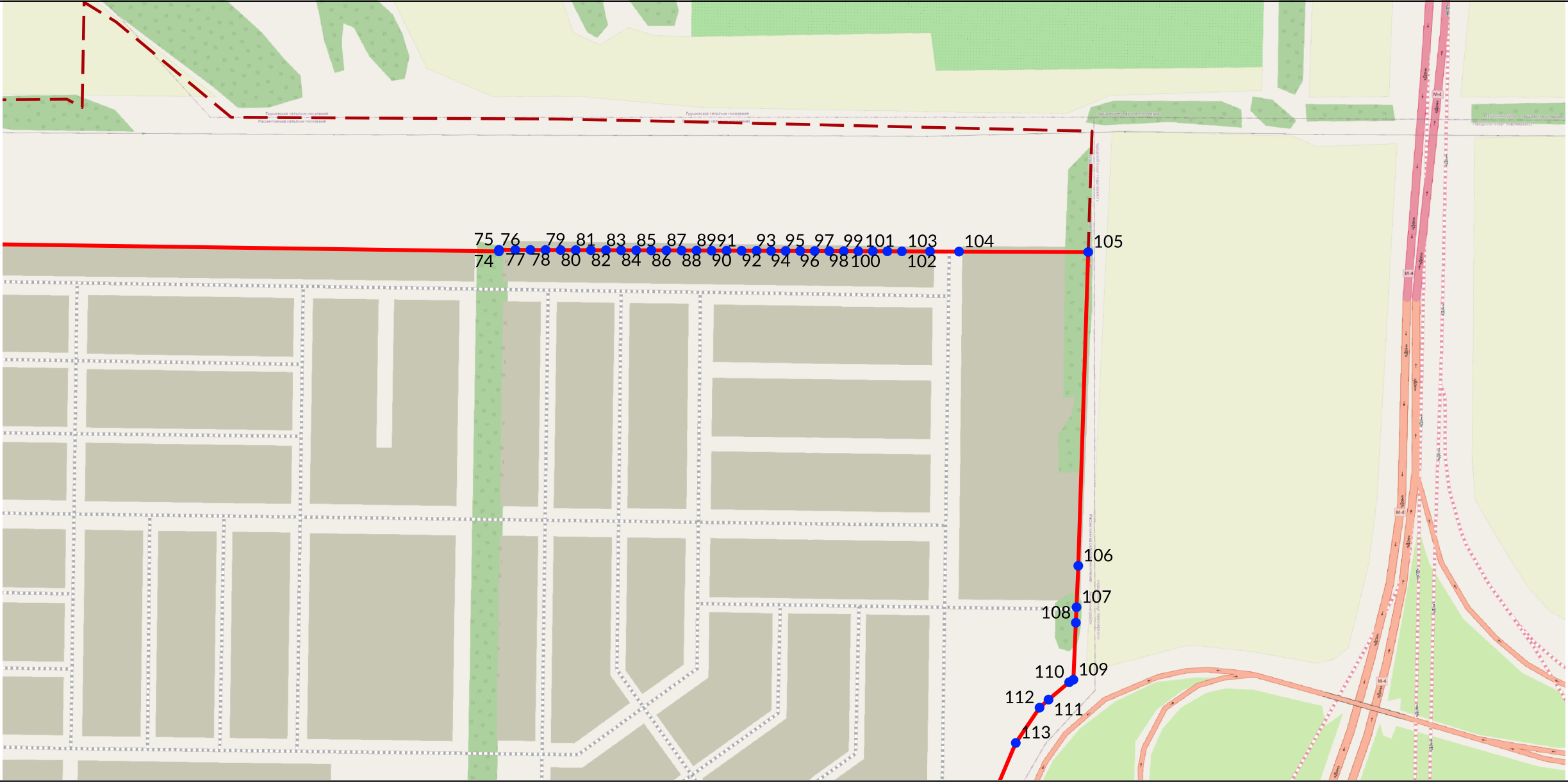
-  граница объекта
-  установленная граница муниципального образования
-  характерная точка границы объекта

Подпись \_\_\_\_\_ Дата " \_\_ " \_\_\_\_\_ г.

Место для оттиска печати (при наличии) лица, составившего описание местоположения границ объекта




Раздел 4

План границ объекта  
(лист 20)



Масштаб 1:5000

Используемые знаки и обозначения:

-  граница объекта
-  установленная граница муниципального образования
-  характерная точка границы объекта

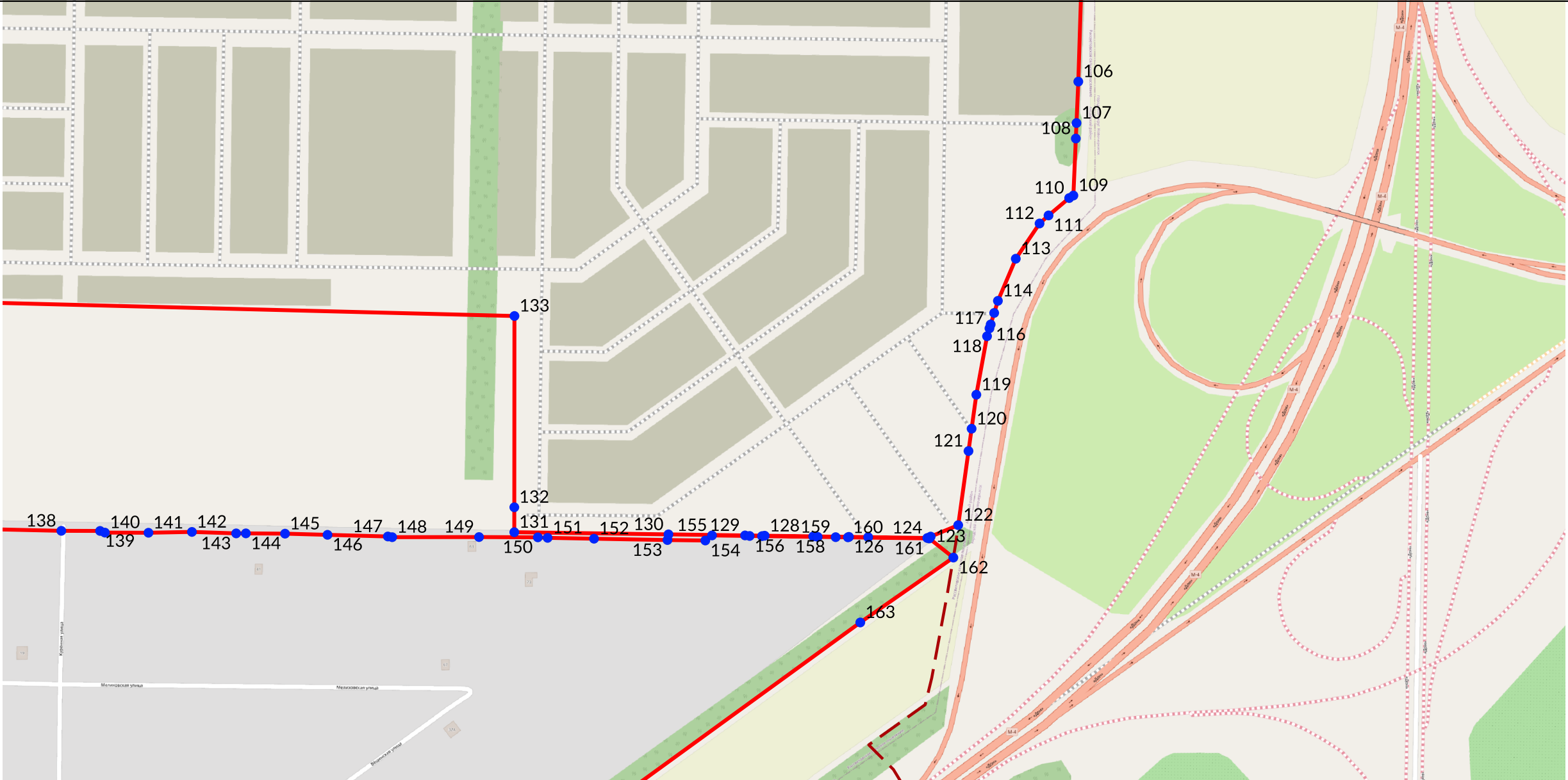
Подпись \_\_\_\_\_ Дата " \_\_ " \_\_\_\_\_ г.

Место для оттиска печати (при наличии) лица, составившего описание местоположения границ объекта






Раздел 4

План границ объекта  
(лист 21)



Масштаб 1:5000

Используемые знаки и обозначения:

-  граница объекта
-  установленная граница муниципального образования
-  характерная точка границы объекта

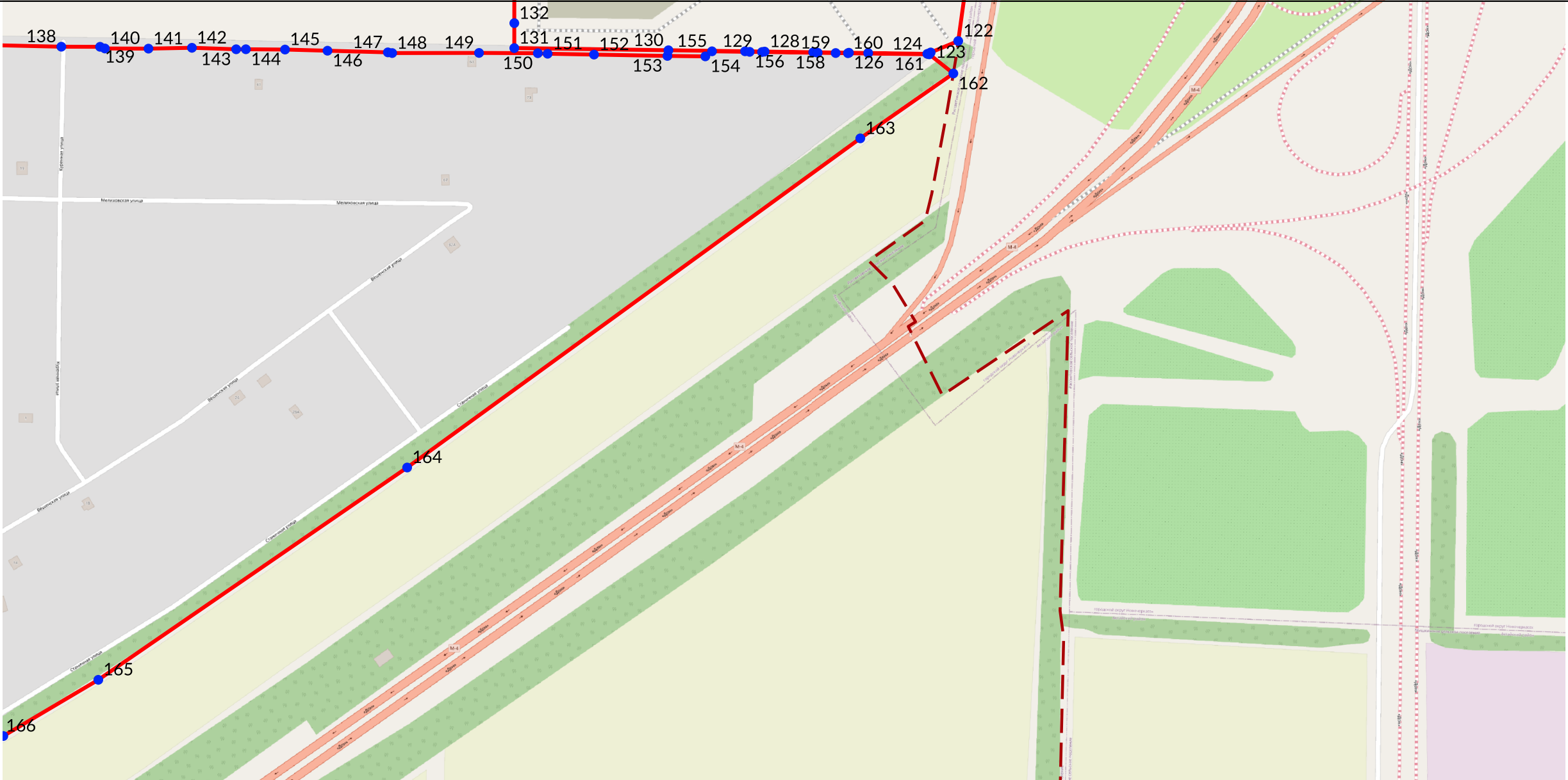
Подпись

Дата " \_\_ " \_\_\_\_\_ г.

Место для оттиска печати (при наличии) лица, составившего описание местоположения границ объекта




Раздел 4

План границ объекта  
(лист 22)



Масштаб 1:5000

Используемые знаки и обозначения:

-  граница объекта
-  установленная граница муниципального образования
-  характерная точка границы объекта

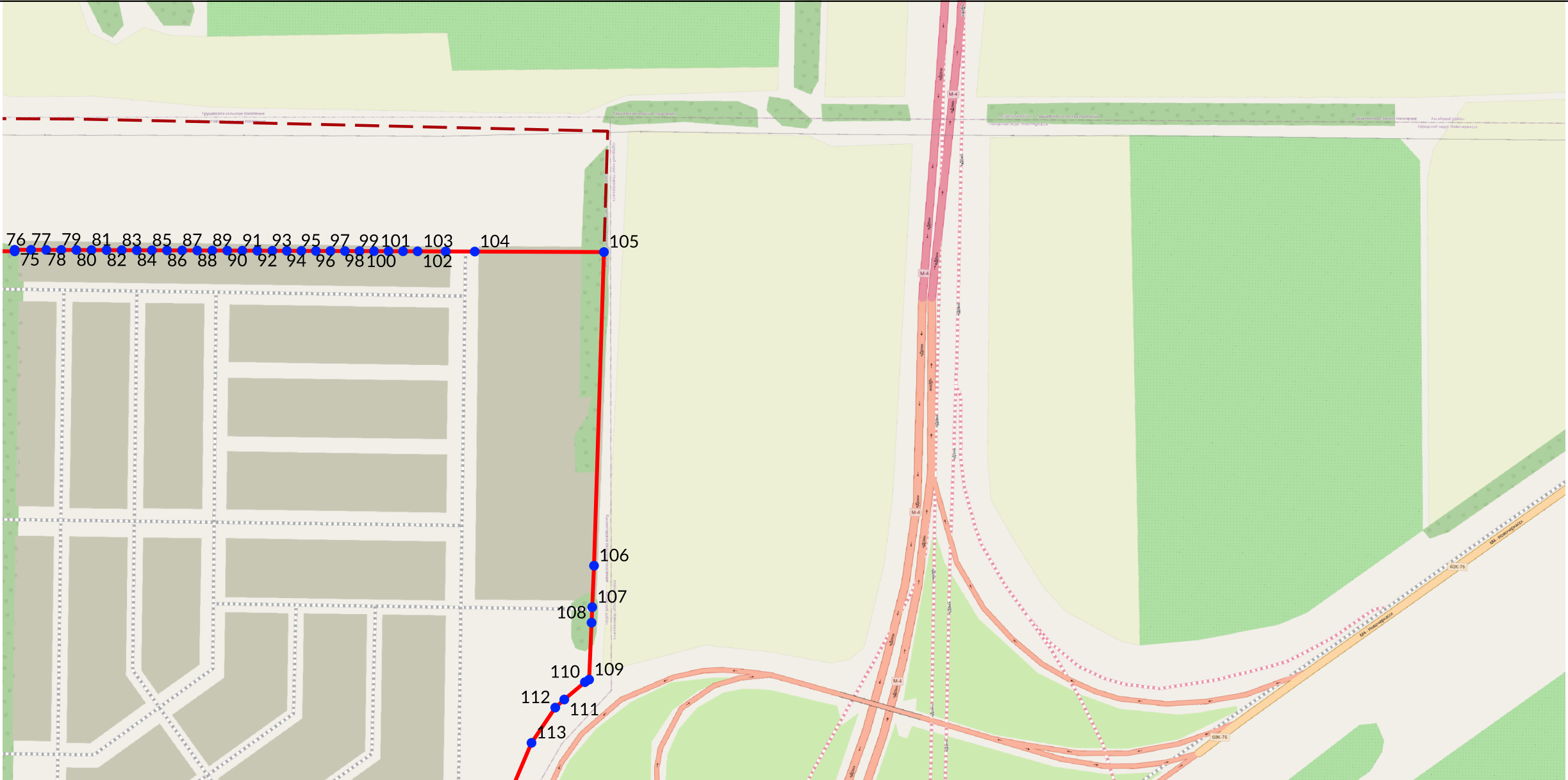
Подпись

Дата " \_\_ " \_\_\_\_\_ г.

Место для оттиска печати (при наличии) лица, составившего описание местоположения границ объекта




Раздел 4

План границ объекта  
(лист 23)



Масштаб 1:5000

Используемые знаки и обозначения:

-  граница объекта
-  установленная граница муниципального образования
-  характерная точка границы объекта

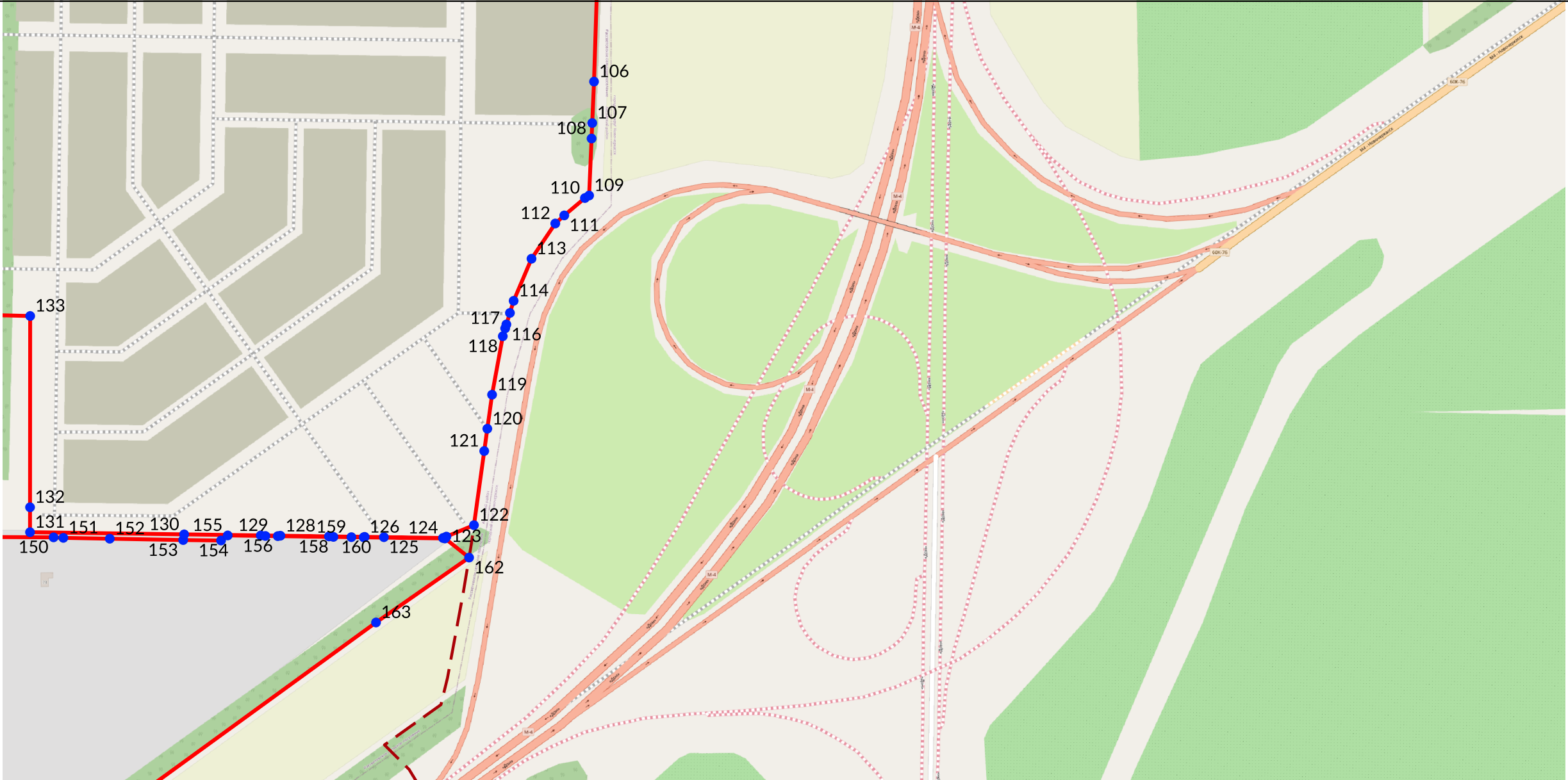
Подпись

Дата " \_\_ " \_\_\_\_\_ г.

Место для оттиска печати (при наличии) лица, составившего описание местоположения границ объекта




Раздел 4

План границ объекта  
(лист 24)



Масштаб 1:5000

Используемые знаки и обозначения:

-  граница объекта
-  установленная граница муниципального образования
-  характерная точка границы объекта

Подпись \_\_\_\_\_ Дата " \_\_ " \_\_\_\_\_ г.

Место для оттиска печати (при наличии) лица, составившего описание местоположения границ объекта